

I.E SAGRADO CORAZÓN DE JESÚS



CONSORCIO "EL ALGARROBO"
Luisching Sotillo Zúñiga Chang
REPRESENTANTE COMUN 705



MUNICIPALIDAD
PROVINCIAL DE PIURA

PROYECTO :
ELABORACIÓN DE 03 EXPEDIENTES
TÉCNICOS DE INSTITUCIONES
EDUCATIVAS, DISTRITO DE
PIURA-PROVINCIA DE PIURA-PIURA

COMPONENTE 03:
INSTITUCION EDUCATIVA
PARCEMÓN SALLDARRIAGA
MONTEJO PIURA-PROVINCIA PIURA
REGION PIURA

UBICACION:
Departamento: Piura
Provincia: Piura
Distrito: Piura
Sector: Pachitea

CONSULTOR:
CONSORCIO EL
ALGARROBO

ESPECIALIDAD:
SANITARIAS

PLANO:
PLANTA GENERAL 1° PISO
RED PLUVIAL

EQUIPO DE DISEÑO:
ING. JESUS BERNARDO BALBIN ARCHI
CIP: 84059

JEFE DE PROYECTO:
ING. JOSE TALLEDO COVEÑAS

REVISADO:

APROBADO:

DIBUJO:
JMTY

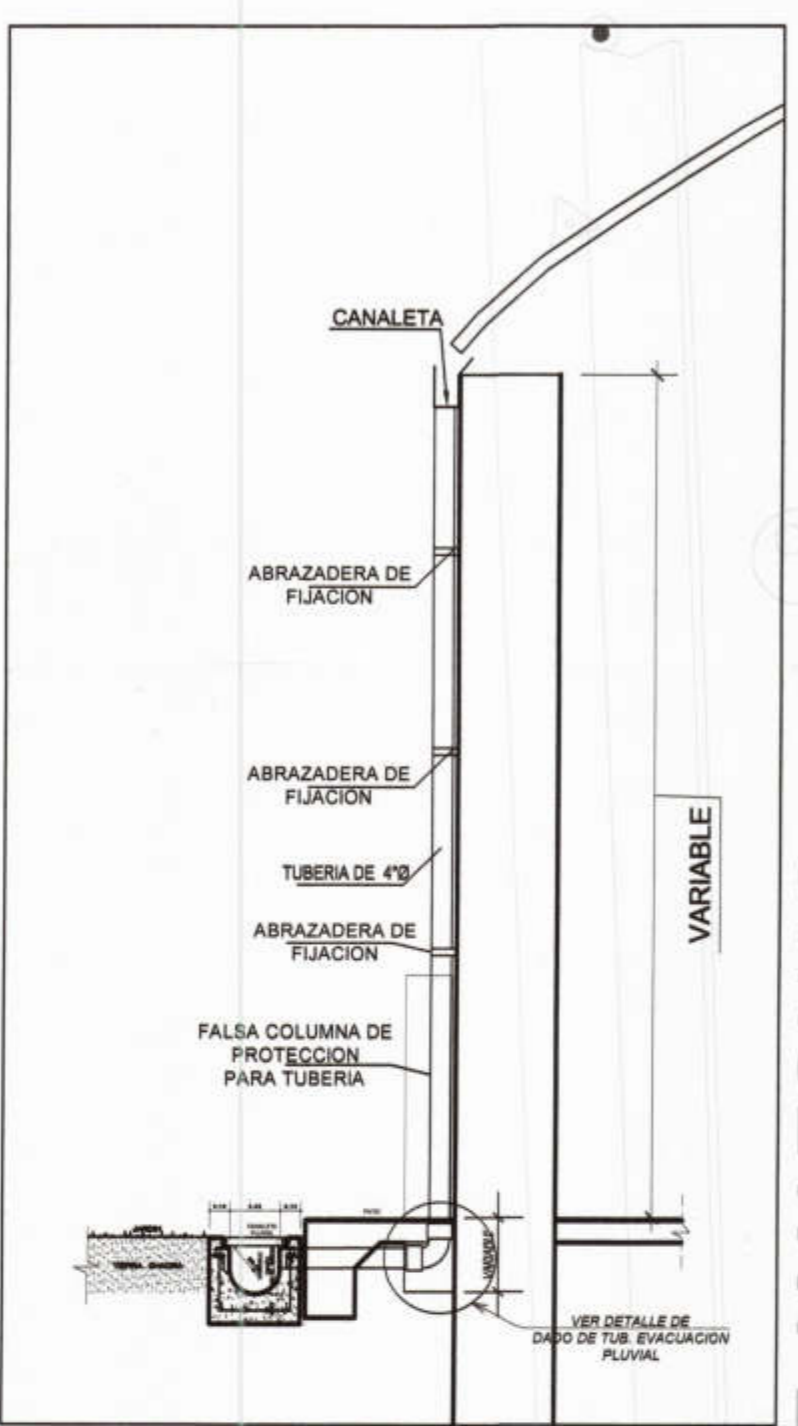
ESCALA:
1/150

FECHA:
SEPTEMBER 2018

OBSERVACIONES	FECHA

LAMINA:
SANITARIAS

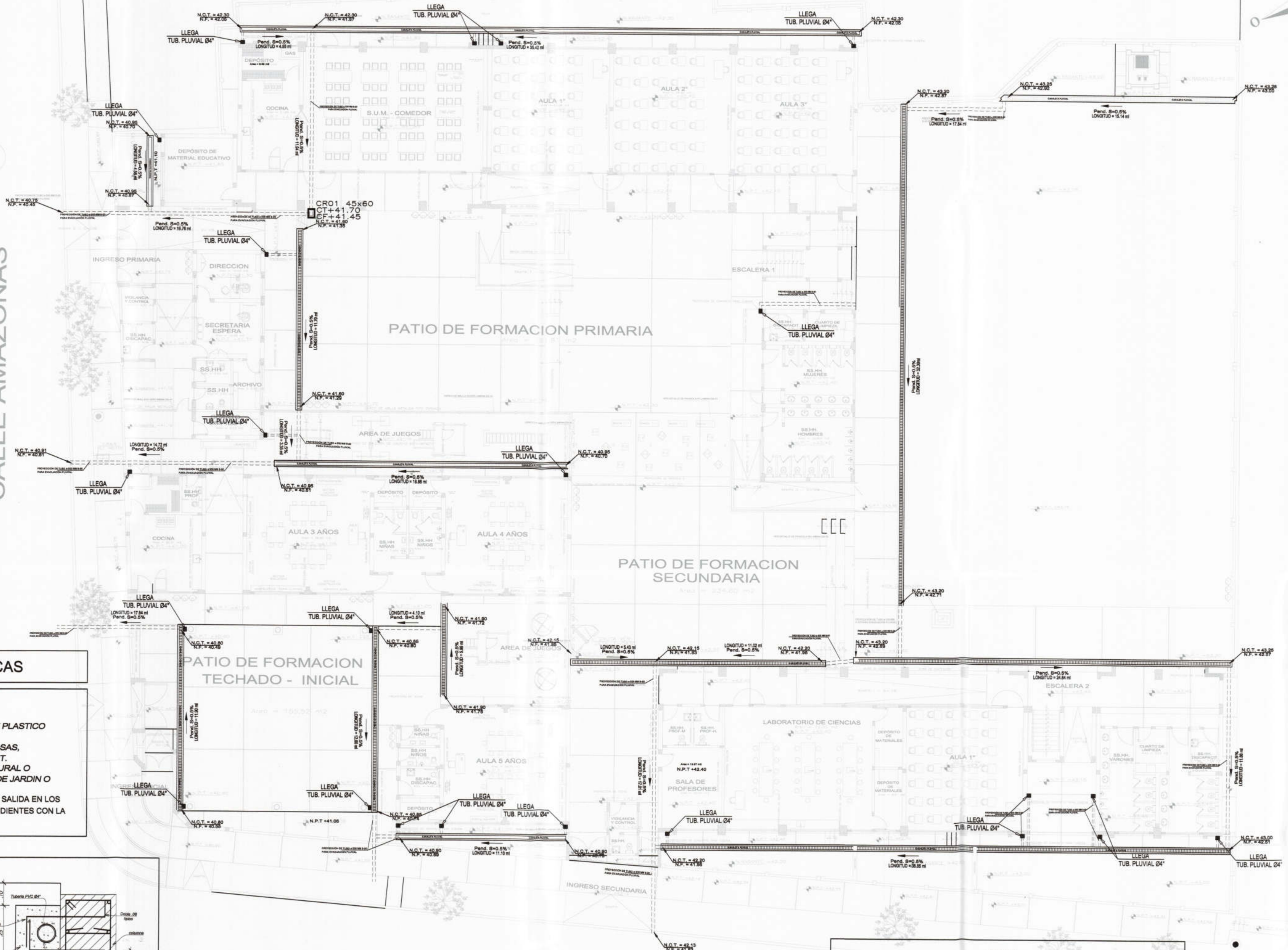
IISS-17



DETALLE TÍPICO DE BAJADA DE AGUA DE LLUVIAS

CALLE AMAZONAS

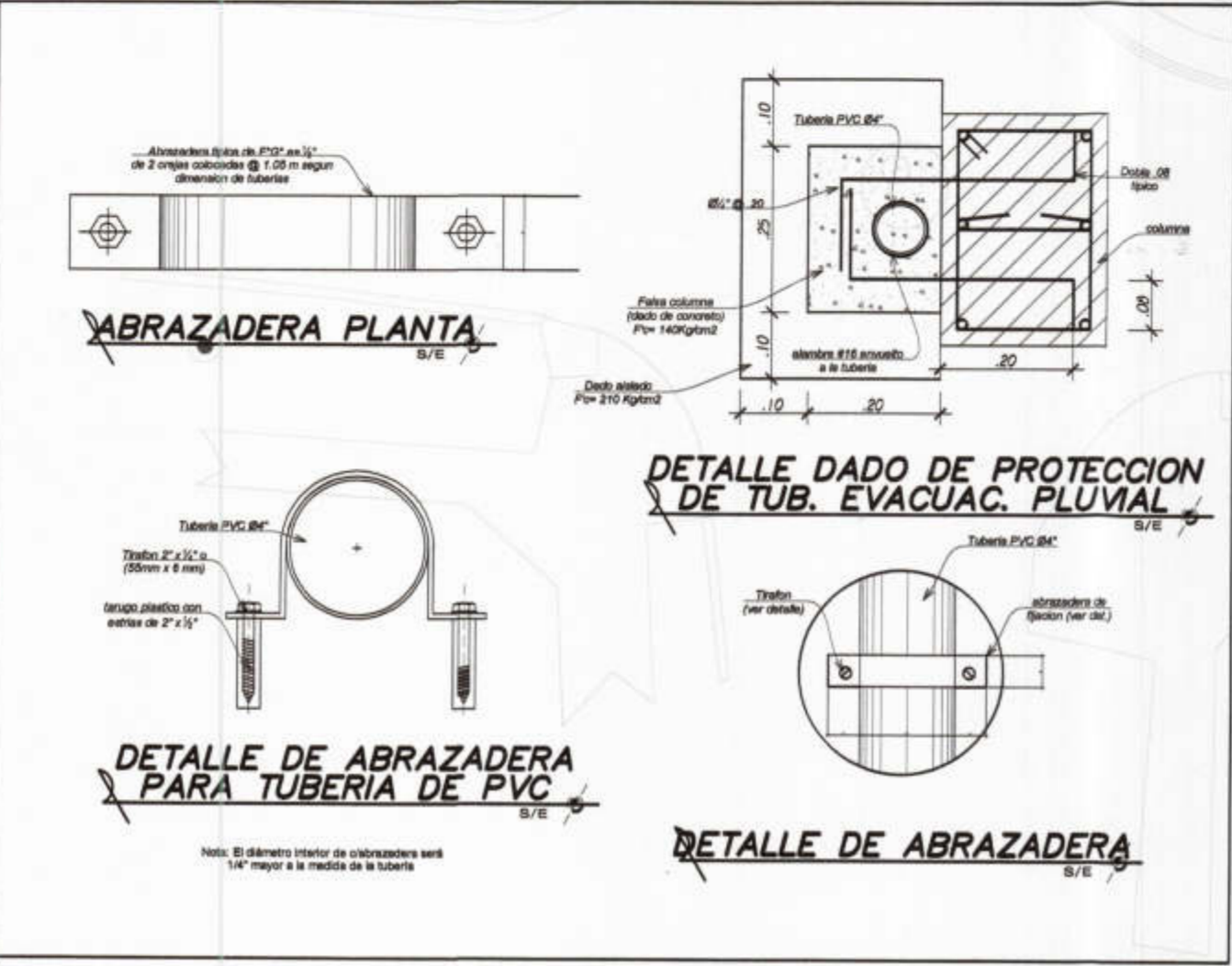
CEMENTERIO SAN TEODORO-PIURA



ESPECIFICACIONES TECNICAS

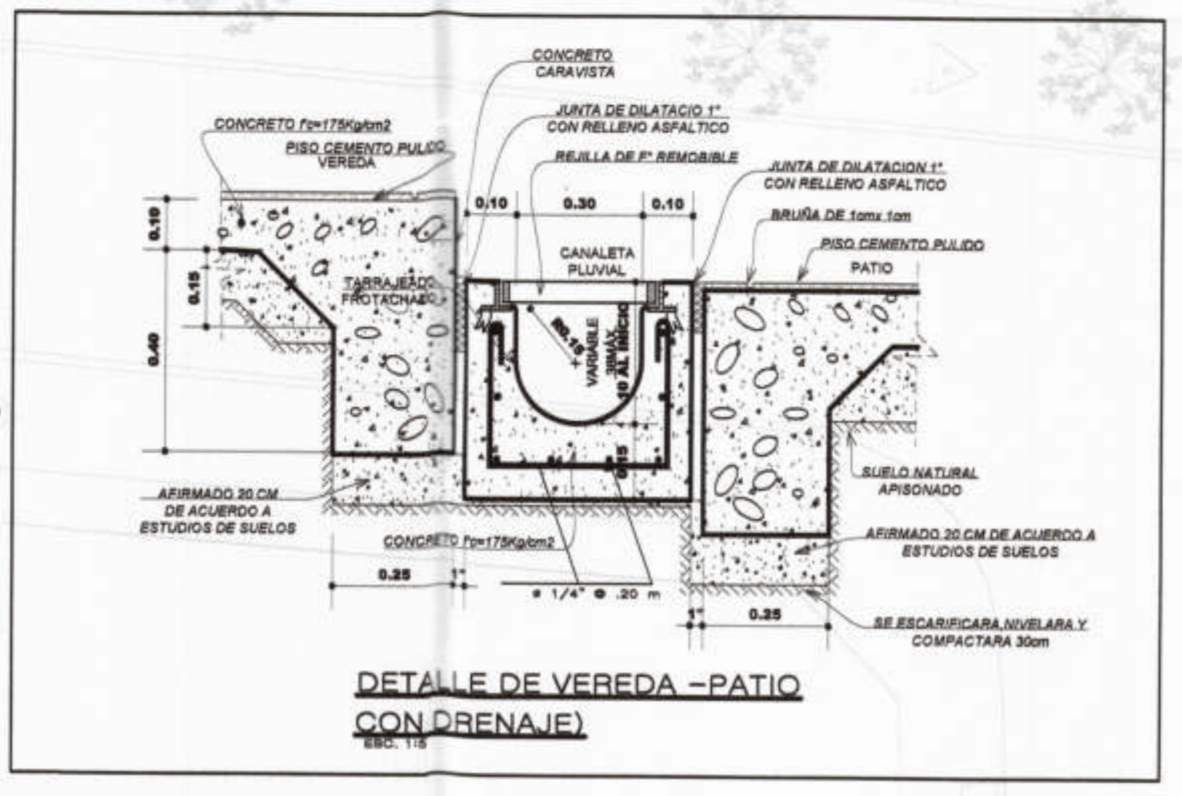
RED DE DESAGUE:

- LAS TUBERIAS DE DESAGUE Y ACCESORIOS SERAN DE PLASTICO PVC-SAP PESADO EN REDES EXTERIORES.
- LAS CAJAS DE REGISTRO UBICADAS EN VEREDAS O LOSAS, TENDRAN LA LOSA SUPERIOR Y TAPA AL RAS DEL N.P.T.
- LAS CAJAS DE REGISTRO UBICADAS EN TERRENO NATURAL O JARDIN, DEBERAN UBICARSE 0.10 m SOBRE EL NIVEL DE JARDIN O TERRENO NATURAL.
- EN CASO DE PRESENTARSE VARIACIONES EN LAS COTAS DE SALIDA EN LOS PUNTOS DE DESCARGA, SE RECOMIENDA ADECUAR LAS PENDIENTES CON LA FINALIDAD DE ASEGURAR LAS DESCARGA



LEYENDA AGUA

SIMBOLO	DESCRIPCION
	CANALETA PLUVIAL
	CAJA DE REGISTRO PLUVIAL 0.45 x 0.80
	TUBERIA DE DESAGUE PLUVIAL Ø 200 mm S-20
	SENTIDO DEL FLUJO
	EMPALME CUNETNA PLUVIAL



Jose Franklin Tallado Coveñas
INGENIERO CIVIL
CIP: 52167

ING. JESUS BERNARDO BALBIN ARCHI
INGENIERO SANITARIO
CIP: 84059