



**MUNICIPALIDAD  
PROVINCIAL DE PIURA**

CONSORCIO "EL ALGARROBO"  
Lushing Staling Zurita Chung  
REPRESENTANTE COMUN  
D.N. 472229

PROYECTO :  
ELABORACIÓN DE 03 EXPEDIENTES  
TÉCNICOS DE INSTITUCIONES  
EDUCATIVAS, DISTRITO DE  
PIURA-PROVINCIA DE PIURA-PIURA

COMPONENTE 03:  
INSTITUCION EDUCATIVA  
PARCEMÓN Saldarriga  
MONTEJO PIURA-PROVINCIA PIURA  
REGION PIURA

UBICACION:  
Departamento: Piura  
Provincia: Piura  
Distrito: Piura  
Sector: Pachitea

CONSULTOR:  
**CONSORCIO EL  
ALGARROBO**

ESPECIALIDAD:  
**SANITARIAS**

PLANO:  
PLANTA GENERAL TECHOS  
RED PLUVIAL

EQUIPO DE DISEÑO:  
**ING. JESUS BERNARDO BALBIN ARCHI**  
CIP: 84059

JEFE DE PROYECTO:  
**ING. JOSE TALLEDO COVEÑAS**

REVISADO:

APROBADO:

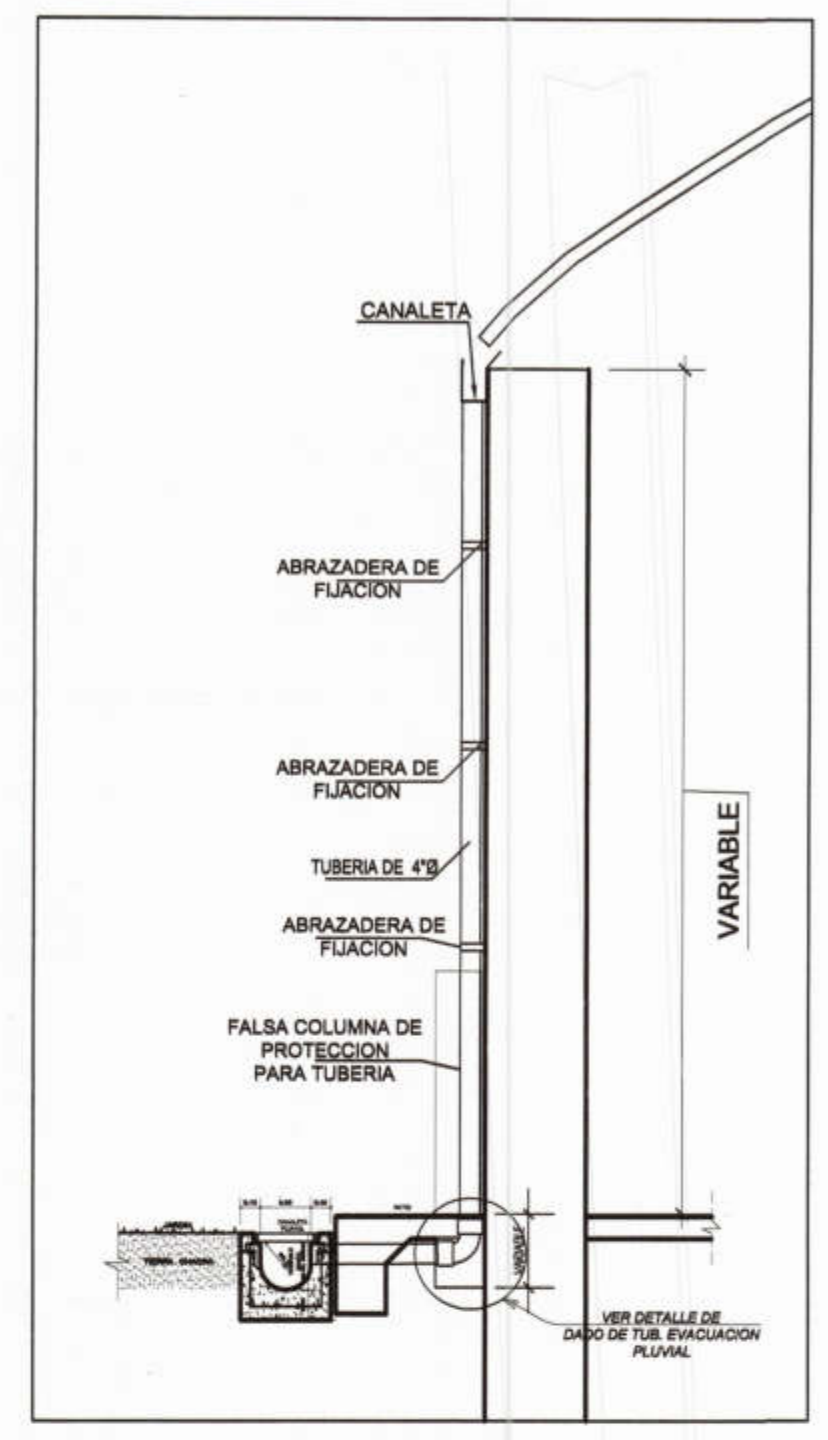
DIBUJO:  
JMTY

ESCALA:  
1/150

FECHA:  
SEPTIEMBRE 2019

OBSERVACIONES	FECHA

LAMINA:  
**SANITARIAS**  
**IISS-19**

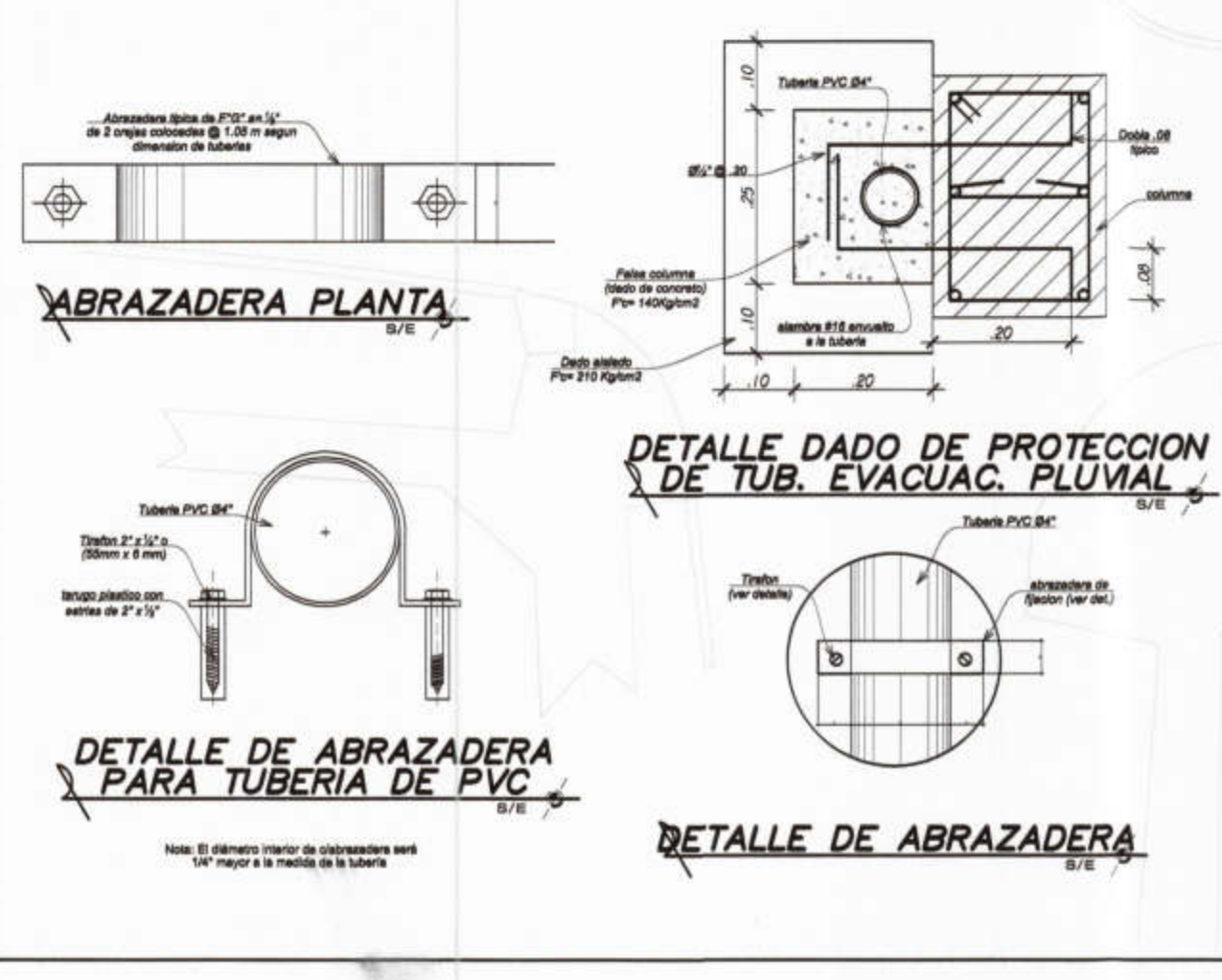


**DETALLE TÍPICO DE BAJADA  
DE AGUA DE LLUVIAS**

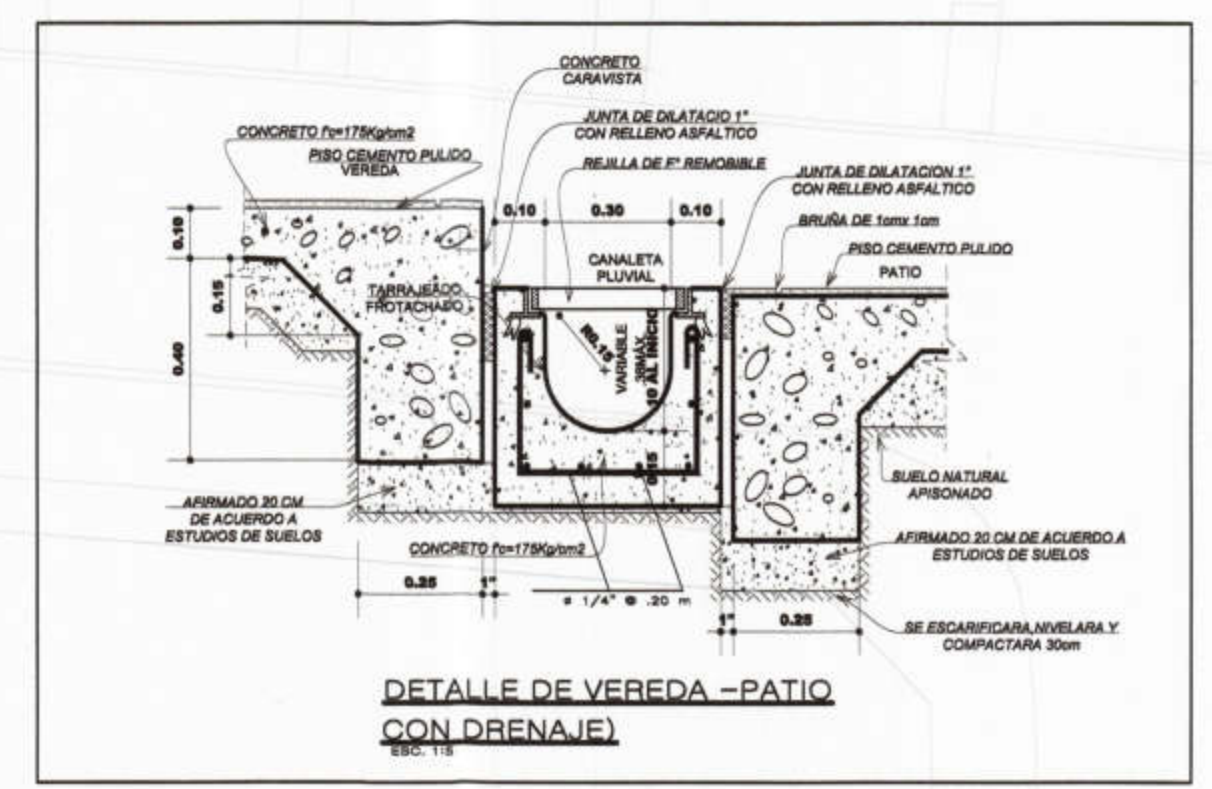


**ESPECIFICACIONES TECNICAS**

- RED DE DESAGUE:**
- LAS TUBERIAS DE DESAGUE Y ACCESORIOS SERAN DE PLASTICO PVC-SAP PESADO EN REDES EXTERIORES.
  - LAS CAJAS DE REGISTRO UBICADAS EN VEREDAS O LOSAS, TENDRAN LA LOSA SUPERIOR Y TAPA AL RAS DEL N.P.T.
  - LAS CAJAS DE REGISTRO UBICADAS EN TERRENO NATURAL O JARDIN, DEBERAN UBICARSE 0.10 m SOBRE EL NIVEL DE JARDIN O TERRENO NATURAL.
  - EN CASO DE PRESENTARSE VARIACIONES EN LAS COTAS DE SALIDA EN LOS PUNTOS DE DESCARGA, SE RECOMIENDA ADECUAR LAS PENDIENTES CON LA FINALIDAD DE ASEGURAR LAS DESCARGA



LEYENDA AGUA	
SIMBOLO	DESCRIPCION
	CANALETA PLUVIAL
	CAJA DE REGISTRO PLUVIAL 0.45 x 0.80
	TUBERIA DE DESAGUE PLUVIAL Ø 200 mm S-20
	SENTIDO DEL FLUJO
	EMPALME CUNETTA PLUVIAL



**DETALLE DE VEREDA -PATIO  
CON DRENAJE**

Jose Franklin Taliedo Coveñas  
INGENIERO CIVIL  
CIP: 52187

ING. JESUS BERNARDO BALBIN ARCHI  
INGENIERO CIVIL  
CIP: 84059