



**MUNICIPALIDAD
PROVINCIAL DE PIURA**

PROYECTO :
ELABORACION DE 03 EXPEDIENTES
TECNICOS DE INSTITUCIONES
EDUCATIVAS-DISTRITO DE
PIURA-PROVINCIA DE PIURA

COMPONENTE 01:
REHABILITACION DEL LOCAL DE LA
INSTITUCION EDUCATIVA LOS
ALGARROBOS-DISTRITO
PIURA-PROVINCIA PIURA- REGION
PIURA

UBICACION:
Departamento: Piura
Provincia: Piura
Distrito: Piura
Sector: Los Algarrobos II etapa

CONSULTOR:
**CONSORCIO EL
ALGARROBO**

ESPECIALIDAD:
I. SANITARIAS

PLANO:
PLANTA GENERAL 2° PISO
RED PLUVIAL

EQUIPO DE DISEÑO:
ING. JESUS BERNARDO BALBIN ARCHI
DIP 84059

JEFE DE PROYECTO:
ING. JOSE TALLEDO COVENAS

REVISADO:
APROBADO:

DEBIDO: **J.M.T.**
ESCALA: **1/200**
FECHA: **JULIO 2018**

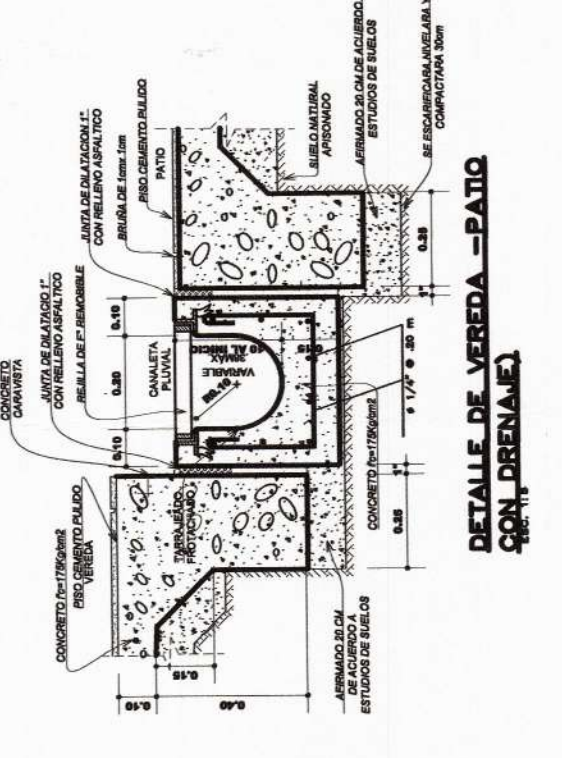
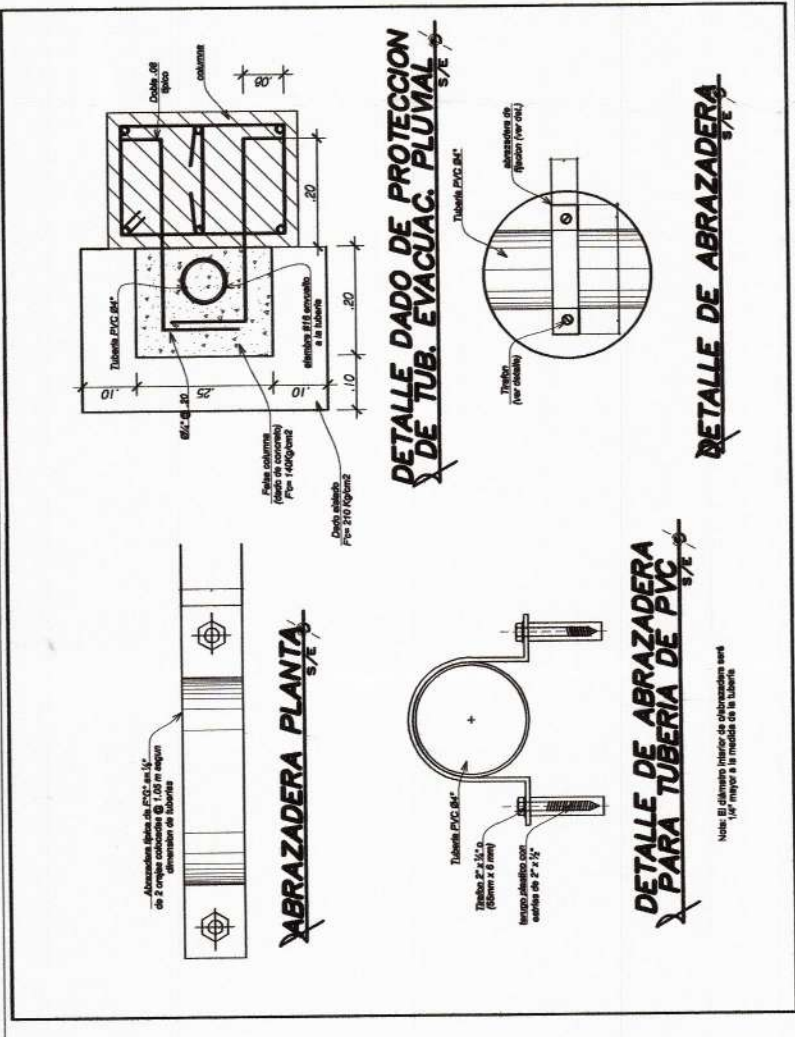
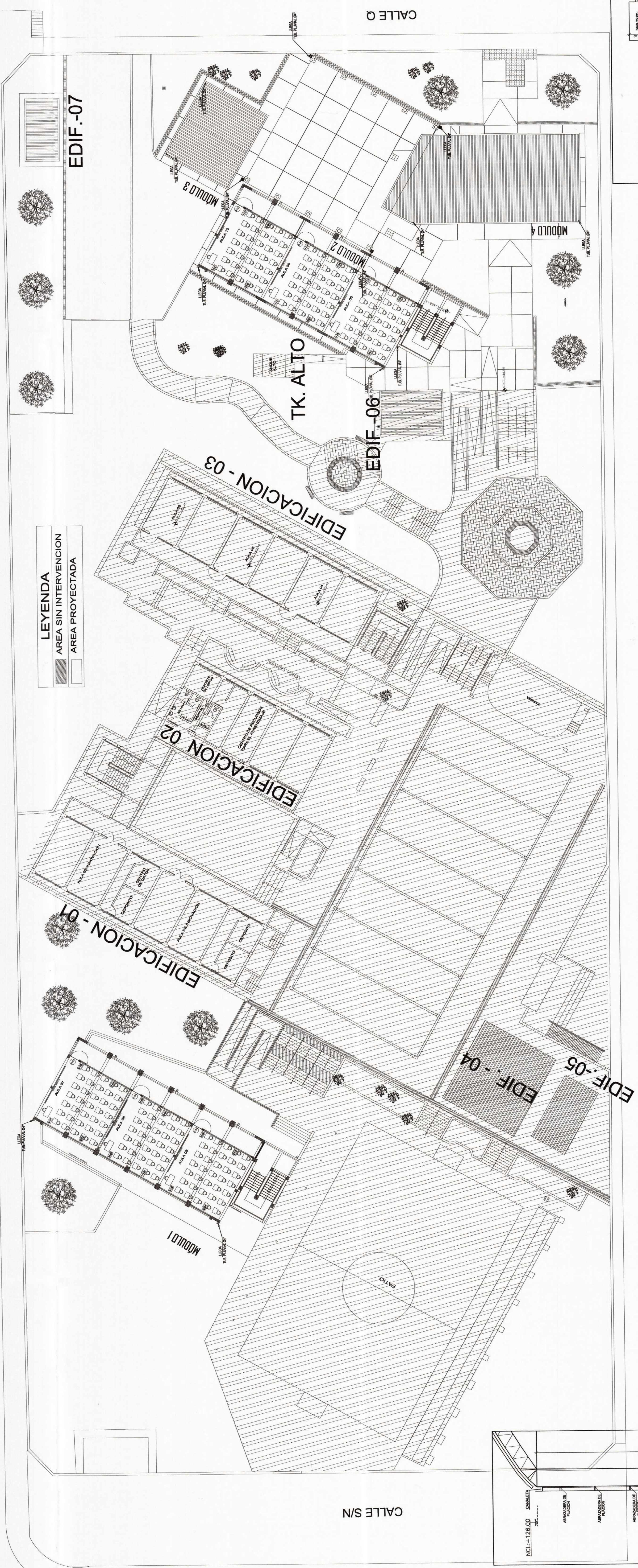
OBSERVACIONES
FECHA

LAMINA:
**COMPONENTE 01
I. SANITARIAS
ISS-10**



AV JOSE AGUILAR S (JAS)

LEYENDA
AREA SIN INTERVENCION
AREA PROYECTADA

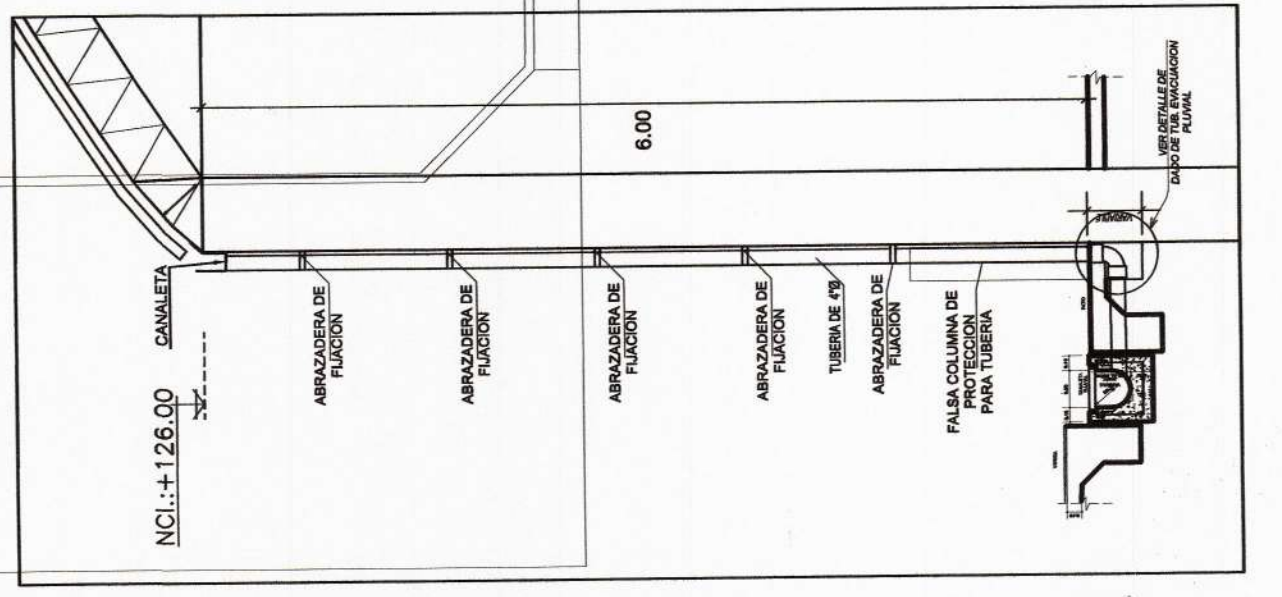


ESPECIFICACIONES TECNICAS

RED DE DESAGUE:

- LAS TUBERIAS DE DESAGUE Y ACCESORIOS SERAN DE PLASTICO PACAP PISADO EN REDES EXTERIORES.
- LAS CALAS DE REGISTRO UBICADAS EN VEREDAS O LOZAS.
- LAS CALAS DE REGISTRO UBICADAS EN TERRENO NATURAL O JARDIN, DEBERAN UBICARSE 0.10 m SOBRE EL NIVEL DE JARDIN O TERRENO NATURAL.
- EN CASO DE PRESENTARSE VARIACIONES EN LAS COTAS DE SALIDA EN LOS PUNTOS DE DESCARGA, SE RECOMIENDA ADECUAR LAS PENDIENTES CON LA FINALIDAD DE ADECUAR LA DESCARGA.

LEYENDA AGUA	
SIMBOLO	DESCRIPCION
	CANALETA PLUVIAL
	CALA DE REGISTRO PLUVIAL 0.48 x 0.80
	TUBERIA DE DESAGUE PLUVIAL 150 mm 8-20
	SENTIDO DEL FLUJO
	EMPALME CUNETA PLUVIAL



DETALLE TÍPICO DE RAMADA DE AGUA DE LUBIAS