

MEMORIA DESCRIPTIVA

PROYECTO : INMATRICULACION DE PREDIO
PROPIETARIO : I.E. 15313

A.- GENERALIDADES

La presente Memoria Descriptiva tiene como finalidad describir la Inmatriculación de Lote Matriz s/n con Manzana 55-CP: Monte Sullon del Distrito de Catacaos, Provincia Departamento de Piura.

B.- UBICACIÓN

Departamento : Piura
Provincia : Piura
Distrito : Catacaos
C.P : Monte Sullon

C.- LOTE MATRIZ S/N MZ:55

PROPIETARIA; I.E 15313.

Linderos y Medidas Perimétricas

Por el Frente: Con Jr. Comercio del vértice P1 al vértice P2 con 23.11 m

Por el Fondo: Con Terrenos Comunales del vértice P3 al vértice P4 con 27.62 m.

Por el lado Derecho: Con lote 56 y Lote 57 (Padilla Sandoval de Sullon Clara Elena)

Del vértice P4 al vértice P5 con 5.01 m, del vértice P5 al vértice P6 con 21.35 m, del vértice P6 al vértice P7 con 8.50 m y del vértice P7 al vértice P1 con 33.50 m.

Por el Lado Izquierdo: Con Lote 58 y de por medio con Pasaje, del vértice P2 al vértice P3 con 50.96 m.


COORDENADAS UTM PSAD 56

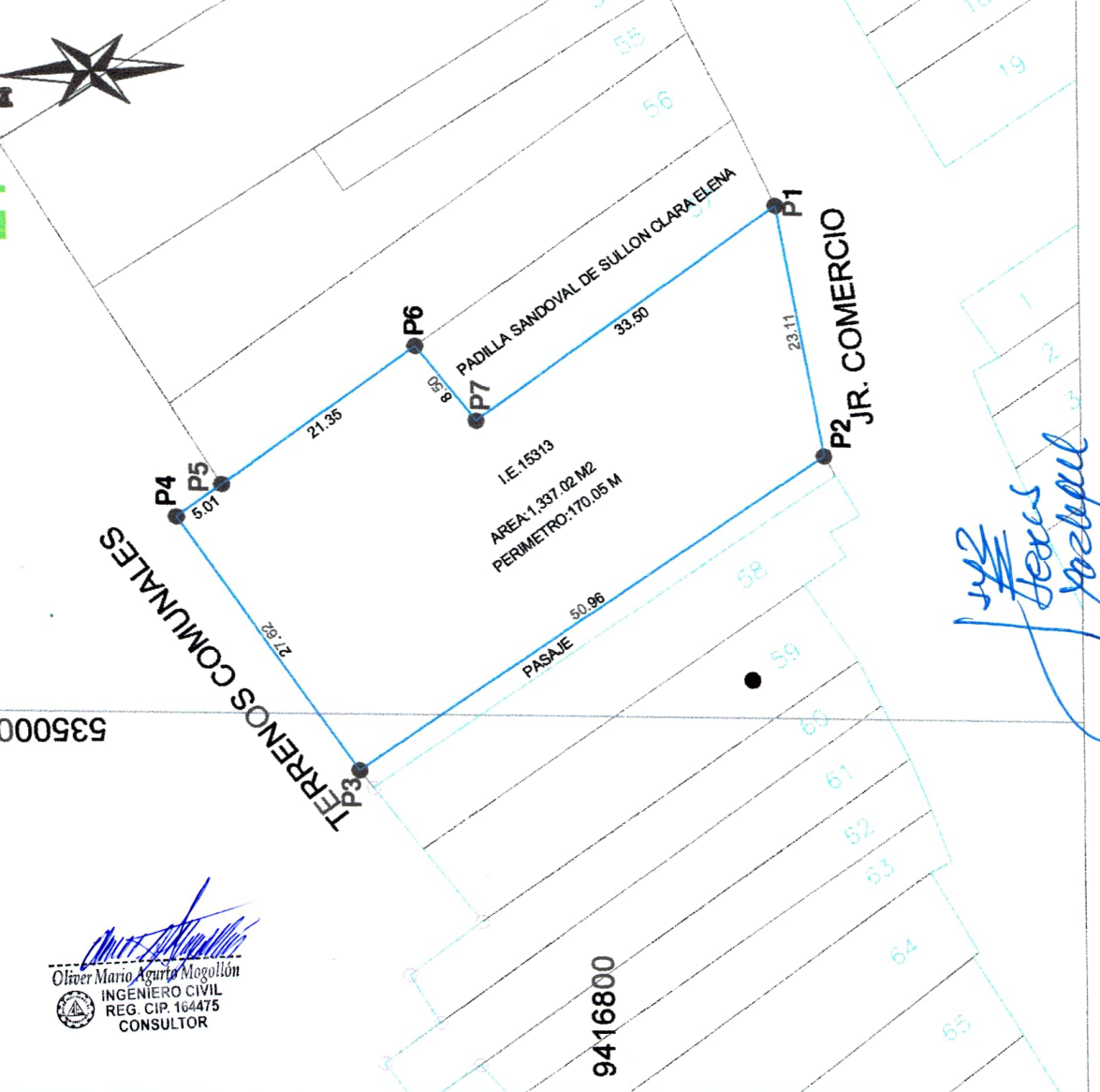
CUADRO DE CONSTRUCCION					
VERTICE	LADO	DIST.	ANGULO	ESTE	NORTE
P1	P1 - P2	23.11	63°20'10"	535046.859	9416785.963
P2	P2 - P3	50.96	114°49'51"	535024.111	9416781.871
P3	P3 - P4	27.62	89°16'43"	534994.863	9416823.601
P4	P4 - P5	5.01	92°24'0"	535017.679	9416839.168
P5	P5 - P6	21.35	179°59'60"	535020.674	9416835.151
P6	P6 - P7	8.50	91°35'31"	535033.434	9416818.034
P7	P7 - P1	33.50	268°33'44"	535026.764	9416812.766

Area: 1337.02 m²

Perimetro: 170.05 ml

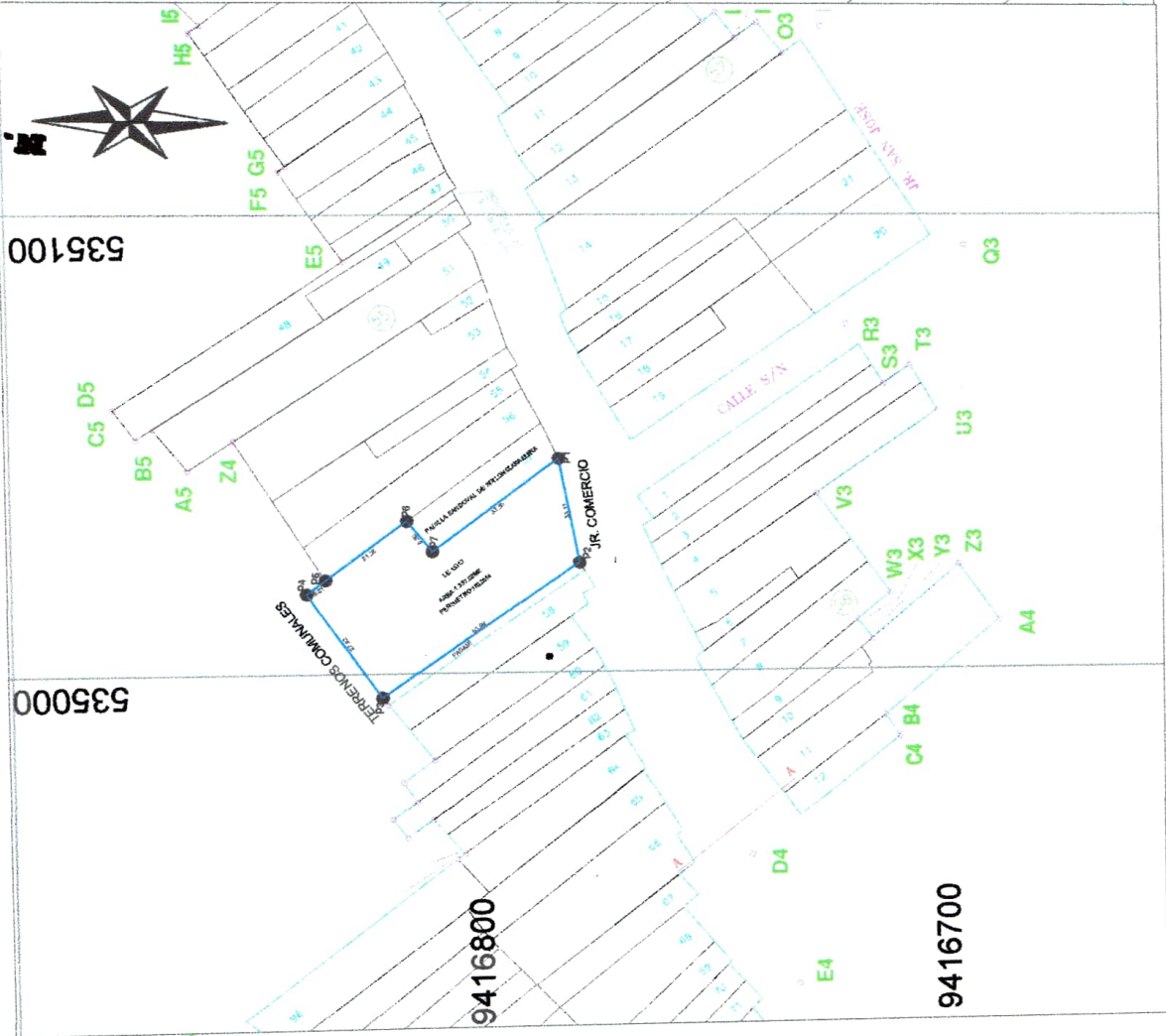

Oliver Mario Aguirre Mogollón
INGENIERO CIVIL
REG. CIP. 164475
CONSULTOR


Jesús Sullón Yarleque Ramos
CAP 15355




 Oliver Mario Aguirre Mogollón
 INGENIERO CIVIL
 REG. CIP. 164475
 CONSULTOR


 Jesús Stalin Yarleque Ramos
 ARQUITECTO
 CAP. 15335



UBICACION

COORDENADAS UTM PSAD 56

CUADRO DE CONSTRUCCION				
VERTICE	LADO	DIST.	ANGULO	NORTE
P1	P1 - P2	23.11	63°20'10"	535046.859
P2	P2 - P3	50.96	114°49'51"	535024.111
P3	P3 - P4	27.62	89°16'43"	534994.863
P4	P4 - P5	5.01	92°24'0"	535017.679
P5	P5 - P6	21.35	179°59'60"	535020.674
P6	P6 - P7	8.50	91°35'31"	535033.434
P7	P7 - P1	33.50	268°33'44"	535026.764
				9416812.766

Area: 1,337.02 m²
 Perimetro: 170.05 ml

PREDIO

CUADRO DE AREAS	
AREA	: 1,337.02 M2
PERIMETRO	: 170.05 ML

PROP: I.E.I: 15313

INMATRICULACION DE PREDIO	
PLANO:	UBICACION-LOCALIZACION
ESC:	INDICADA
DIB:	ING.L.O.S
FECHA:	ABRIL 2017

UBIC: JR. COMERCIO MZ.65 LOTE SN CP MONTE SULLON
 DISTRITO DE CATACAOS-PROV. Y DEPART. DE PIURA

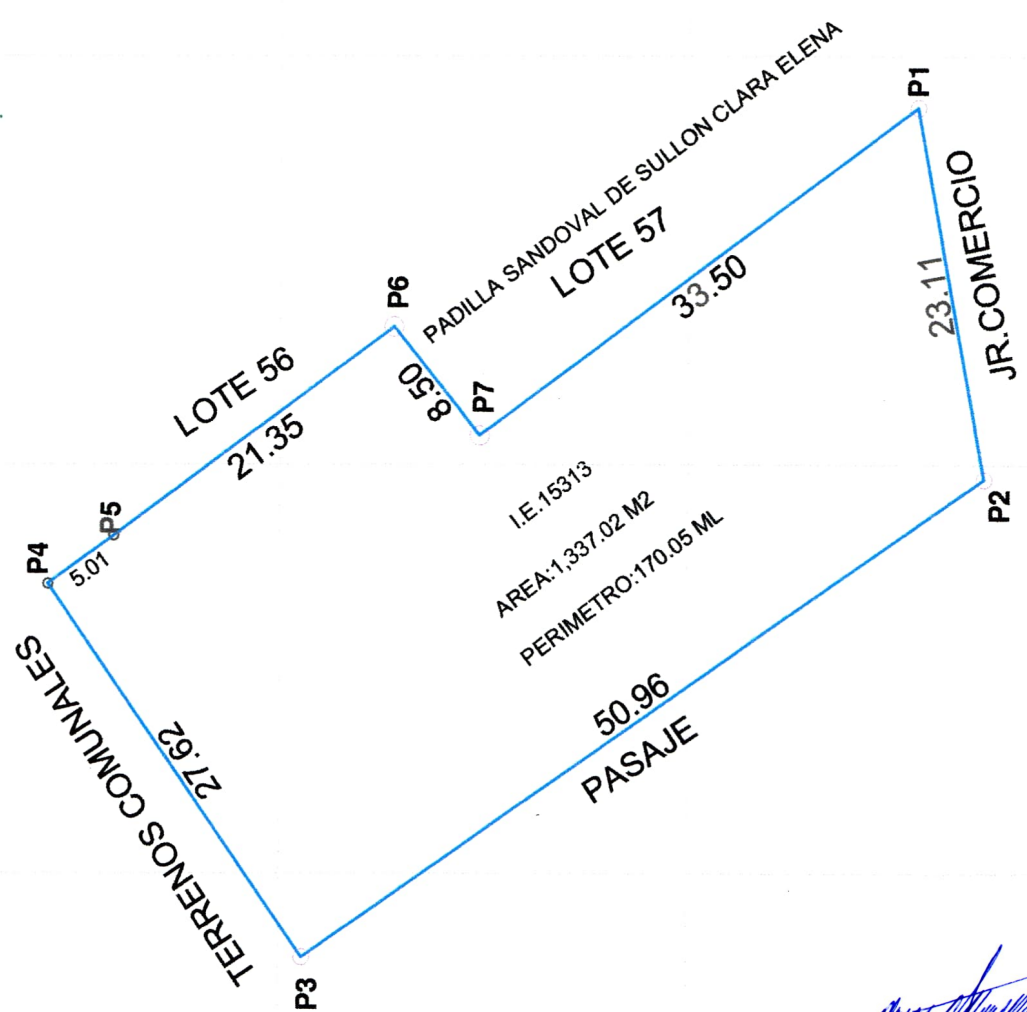
535075
535050
535025
535000
535000

9416850

9416825

9416800

9416785



Jesús Yariel Ramos
Jesús Yariel Ramos
 ARQUITECTO
 CAP 15355

Oliver Mario Aguirre Mogollón
Oliver Mario Aguirre Mogollón
 INGENIERO CIVIL
 REG. CIP. 164475
 CONSULTOR

PROP: I.E.I.:15313	
PROY: INMATRICULACION DE PREDIO	
PLANO: PERIMETRICO	ESC: 1/12,500
TUBIC: JR. COMERCIO MZ.55 LOTE SIN CP-MONTE SULLON	
DIB: ING.L.O.S	
FECHA: MSYO 2017	
DISTRITO DE CATACAOS-PROV. Y DEPART. DE PIURA	