


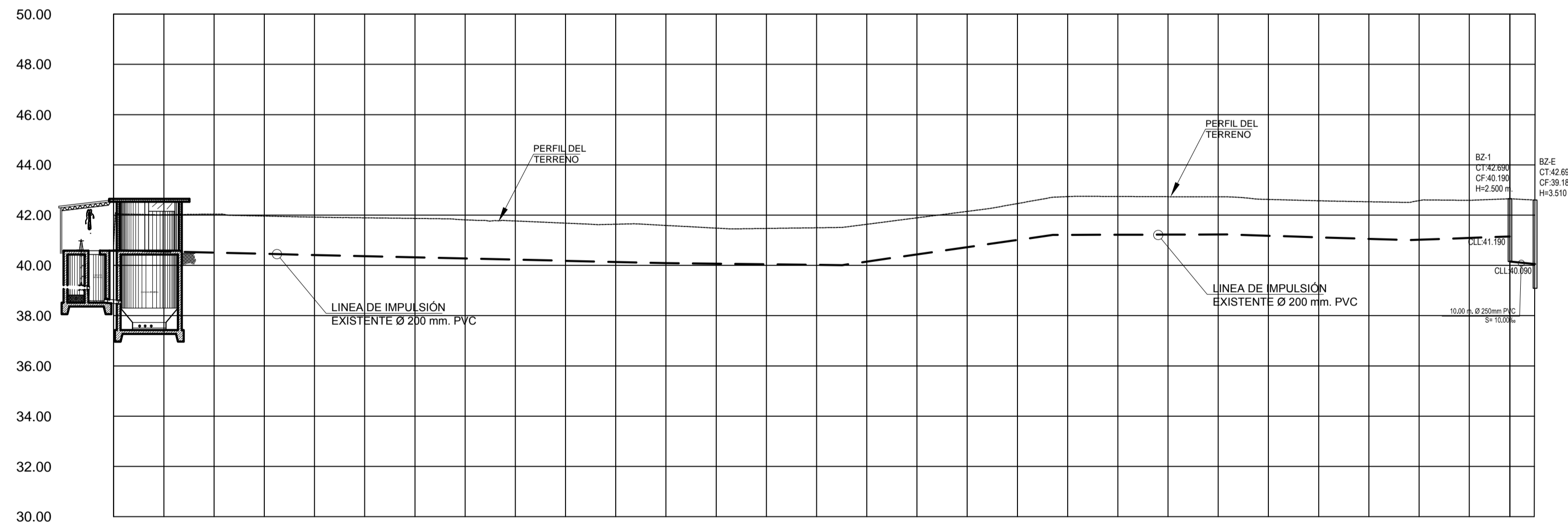
A.P.V. LOURDES

PLANTA DE KM: 0+000 - KM. 0+556.00
ESCALA : 1/1000

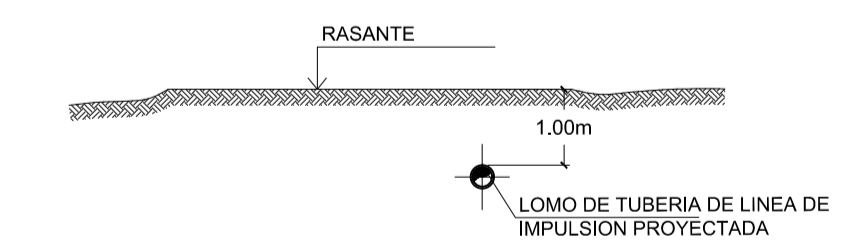


LEYENDA

SIMBOLO	DESCRIPCION
	LINEA DE IMPULSION PROYECTADA
	PERFIL DE TERRENO



NOTA:
 1.- LAS TUBERIAS Y ACCESORIOS PROYECTADAS SERAN DE PVC NTP ISO 16422:2012, PN 16 Y DEBERAN CONTAR CON CERTIFICADO DE CONTROL DE CALIDAD EMITIDO POR UN LABORATORIO ACREDITADO POR INACAL.
 2.- LA ENTIDAD Y/O SUPERVISION SE RESERVA EL DERECHO DE VERIFICAR LA CALIDAD DE LOS MATERIALES EN CUALQUIER ETAPA DE LA OBRA. LOS GASTOS QUE CONLLEVAN LA VERIFICACION DE LA CALIDAD DE MATERIAL DEBERAN SER ASUMIDOS POR EL CONTRATISTA.
 3.- LOS ACCESORIOS PROYECTADOS PARA LA LINEA DE IMPULSION DEBERAN SER MANUFACTURADOS POR INYECCION Y PROHIBIENDOSE EL USO DE ACCESORIOS HECHIZOS O TERMOFORMADOS.



SECCION TIPICA :
LINEA DE IMPULSION PROYECTADA
ESCALA : 1/100

COTA DE TERRENO	40.829	42.018	42.038	41.953	41.921	41.884	41.889	41.812	41.768	41.681	41.638	41.580	41.483	41.470	41.487	41.636	41.882	42.149	42.460	42.737	42.742	42.732	42.730	42.624	42.572	42.532	42.577	42.589	42.692		
DISTANCIA PARCIAL	0+000	0+020	0+040	0+060	0+080	0+100	0+120	0+140	0+160	0+180	0+200	0+220	0+240	0+260	0+280	0+300	0+320	0+340	0+360	0+380	0+400	0+420	0+440	0+460	0+480	0+500	0+520	0+540	0+556		
DISTANCIA ACUMULADA	0+000					0+100					0+200					0+300					0+400					0+500			0+556		
TIPO DE TERRENO	TERRENO NATURAL																														
TIPO DE TUBERIA	TUBERIA PVC-O ISO 16422:2012 PN16 D=200 mm																														

PERFIL LONGITUDINAL DE KM: 0+000.00 - KM. 0+556.00
ESCALA : H= 1/1500
V= 1/150

PROYECTO: "REHABILITACION DE LOS SERVICIOS DE AGUA POTABLE Y ALCANTARILLADO EN APV LOURDES, DISTRITO DE PIURA, PROVINCIA DE PIURA-PIURA"			
PLANO: PLANO DE PLANTA Y PERFIL DE LINEA DE IMPULSION			
DISTRITO: PIURA	PROVINCIA: PIURA	DEPARTAMENTO: PIURA	PLANO: PPL-01
DISEÑO:	REVISADO:	APROBADO:	
CAD:	ESCALA: INDICADA	FECHA: MAYO 2019	