



MEMORIA DESCRIPTIVA DEL PLAN DE CONTINGENCIA

1. PROYECTO

El nombre del proyecto es: " REHABILITACIÓN DEL SERVICIO EDUCATIVO DE LA INSTITUCION EDUCATIVA N°15143 DEL CENTRO POBLADO PEDREGAL CHICO DEL DISTRITO DE CATACAOS, PROVINCIA DE PIURA-PIURA "

2. LOCALIZACION

Región : Piura
Departamento : Piura
Provincia : Piura
Distrito : Piura
Centro Poblado : Urb. Ignacio Merino
UGEL : Piura


MARCO DE LOCALIZACION

Institución Educativa Inicial N° 15143

I.E : I.E. N°15143
NIVEL/MODALIDAD : INICIAL-JARDÍN
FORMA : ESCOLARIZADO
Código Modular Inicial : **1587849**
Código Modular Primaria : **0342956**
Código Local : **410139**

Condición de tenencia del local: El terreno donde se ubica la Institución Educativa Inicial N° 15143 cuenta con un área de terreno de **4,719.88 M2** y un perímetro de **348.54 MI**

UGEL : Piura
Código de ubicación geográfica : 200101
IGN : Latitud : 5°18'47.0"S Sur
Longitud: 80°40'47.0"Oeste



Ubicación

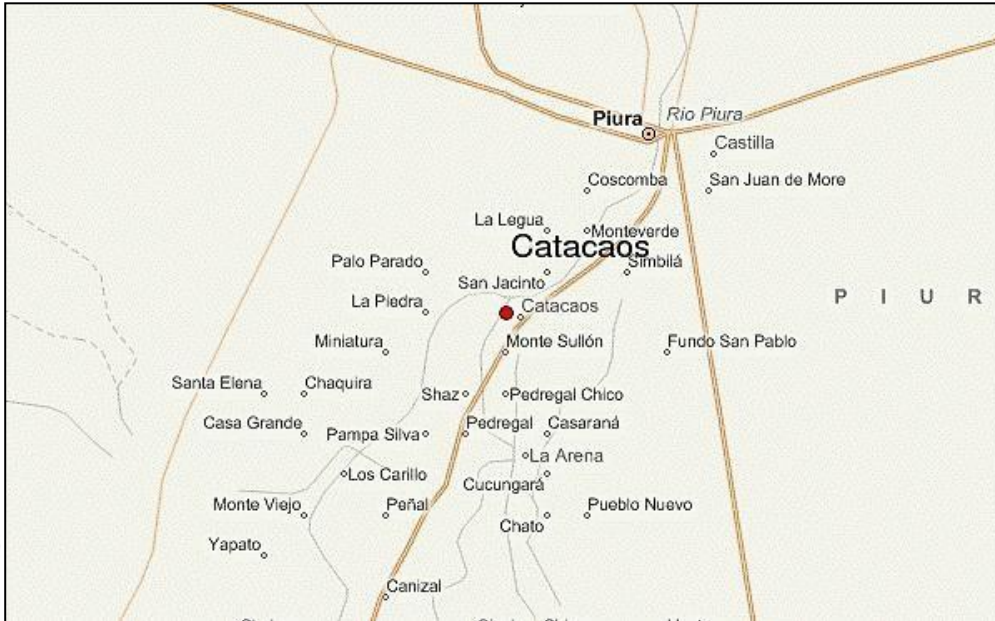
El proyecto se ubica en el Departamento de Piura, distrito de Catacaos, centro poblado de Pedregal chico La capital del distrito de Catacaos, se encuentra ubicada a 11 km de la ciudad de Piura, y se comunica por medio de una carretera asfaltada, integrada a través de la carretera Piura-Sechura.

Para llegar a el Centro Poblado de Pedregal Chico, se emplea la carretera asfaltada Piura-Catacaos-Sechura, en aproximadamente tres kilómetros y luego por un camino carrozable de dos kilómetros.



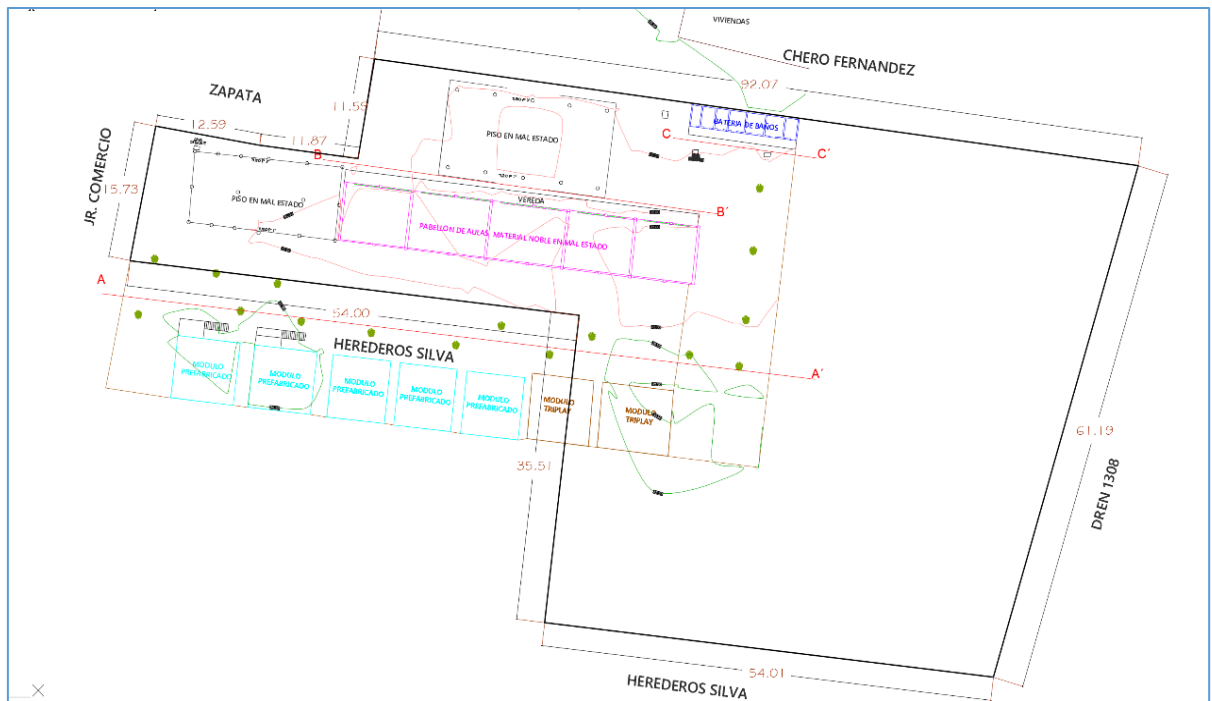
" REHABILITACIÓN DE LA INSTITUCION EDUCATIVA N°15143 DEL CENTRO POBLADO PEDREGAL CHICO DEL DISTRITO DE CATACAOS, PROVINCIA DE PIURA-PIURA "

Carretera asfaltada que une la ciudad de Piura- Catacaos- Sechura y camino carrozable Centro Poblado Pedregal Chico.



El terreno donde se ubica la institución educativa, de acuerdo al plano del levantamiento topográfico, tiene los siguientes linderos:

- Por el Frente: con Jr.El Comercio , con una línea recta de 15.73 ml.
- Por la Derecha: con Herederos Silva en tres tramos de con una línea recta de 54.00ml,35.50ml y 54.00ml.
- Por la Izquierda: con Chero Fernandez y mide 92.60 y con Prop. Zapata en dos tramos de 25.00 ml y 11.00 ml





- Por el Fondo: con Dren 1308 y mide 64.30ml.

El polígono planteado por la topografía corresponde en compatibilidad y referencia a la Ficha Registral de propiedad que nos proporcionó la directora del Plantel, sin embargo se puede apreciar que existen módulos prefabricados construidos fuera del polígono, sin haber realizado una delimitación de la propiedad de la institución educativa.

Asimismo, se verificó que el predio de la institución educativa cuenta con un área de terreno de 4719.88 m² y un perímetro de 348.54 ml.

3. PLAN DE CONTINGENCIA

3.1. INFRAESTRUCTURA

El local para el Plan de Contingencia es necesario para el funcionamiento provisional de la I.E.I. durante el periodo de ejecución de obra.

Para ello se ha considerado el emplazamiento en un terreno de un lote adyacente a la institución educativa, el cual posee el área necesaria para la instalación del mismo.

Como se aprecia en plano se tiene cinco módulos prefabricados que en la actualidad se están utilizando para las actividades educativas para el nivel primaria donde quinto y sexto grado utilizan un solo ambiente. Estos módulos están ubicados fuera del terreno o perímetro del terreno de la IE 15143.

Sin embargo los módulos prefabricados de triplay que en la actualidad son utilizados por el nivel inicial, se deberán desmontar debido a que se ubican dentro del área del terreno a intervenir en la construcción del cerco perimétrico de la institución.

Dentro de las partidas de desmontaje de este expediente técnico se está contemplando el desmontaje del servicio higiénico con tanque biodigestor instalado por propiedad, el mismo que se reubicará en el área determinada para el plan de contingencia

Es por ello que dentro del plan de contingencia se están planteando tres ambientes prefabricados para las dos aulas de inicial y un área administrativa, el desmontaje y reubicación de los servicios higiénicos prefabricados con pozo de percolación.

Ambientes pedagógicos

- 02 aulas pedagógicas

Ambientes administrativos y servicios

- 01 módulo para dirección y depósito.
- Desmontaje y montaje de módulo prefabricado de servicios higiénicos incluye tanque biodigestor con tanque elevado.





3.2. MATERIALES

- Paredes: Perfiles metálicos y Fibrocemento (placa plana con espesor: 8 mm en sólo una cara).
- Cobertura: será en fibrocemento con Perfil tipo Gran Onda sobre tijerales de perfiles metálicos.
- Piso: Esta estructura se asentará sobre una losa de concreto $f'c=175\text{kg/cm}^2$, sobre un terreno mejorado de 15 cm de material afirmado compactado.
- Puertas: apanelada de Madera.
- Ventanas: Madera.

4. MONTO REFERENCIAL:

El monto del Valor referencial del Plan de Contingencia asciende a S/. **38,886.91** (Treinta y Ocho Mil Ochocientos ochenta y Seis con 91 /100 nuevos soles), incluido GG (8%), Utilidad (7%) e IGV (18%), con precios vigentes al mes de Octubre del 2019

