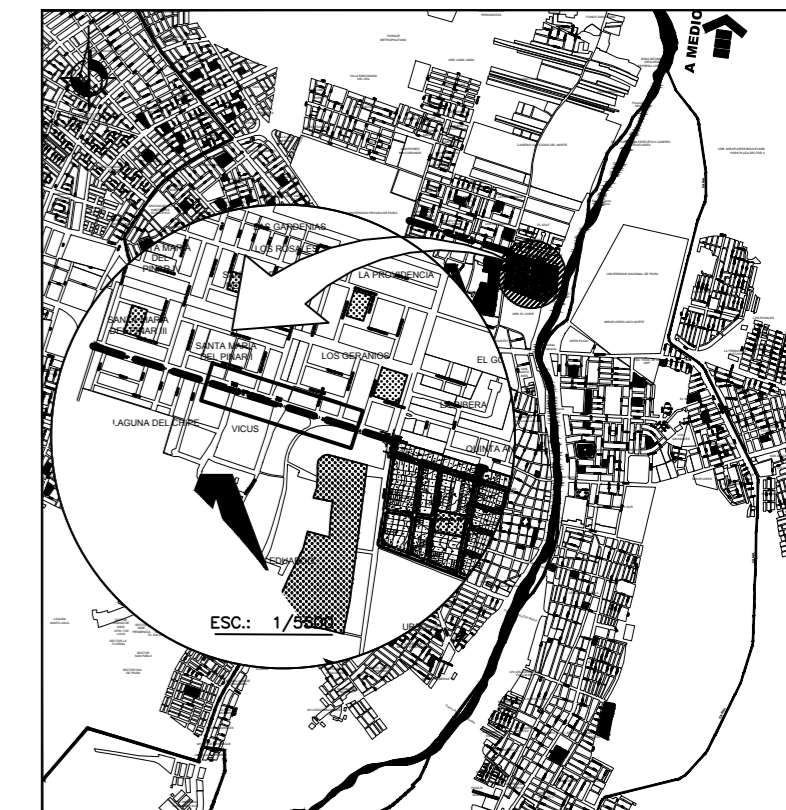
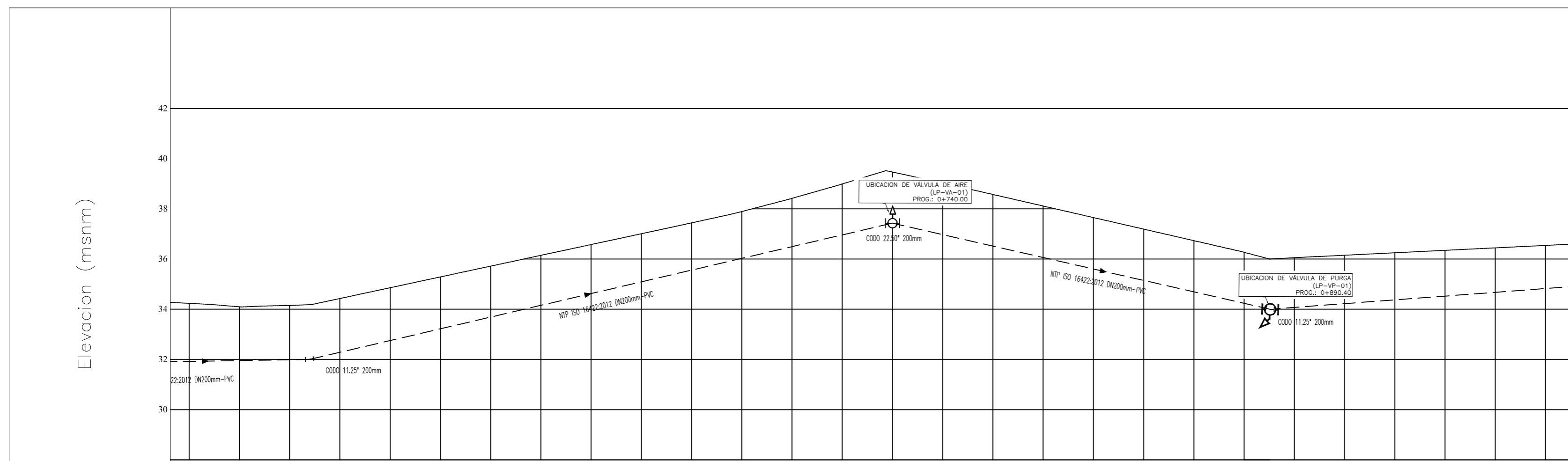


PLANTA ESC: 1/250



PLANO UBICACIÓN  
ESC.:1/50 000

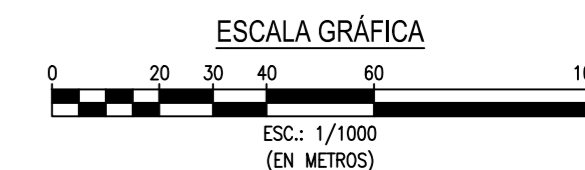


LEYENDA	
TUBERIA PVC DN 200mm	---
TUBERIA EXISTENTE DN 160mm	—
VALVULA COMPUERTA	●
TEE	⊥
CODO 90°, 45°, 22.5° 11.25°	⌋

PROGRESIVAS		D+480.00		D+520.00		D+560.00		D+600.00		D+640.00		D+680.00		D+720.00		D+760.00		D+800.00		D+840.00		D+880.00		D+920.00		D+960.00		D+1000.00
COTA TERRENO		34.10		34.43		35.29		36.15		37.01		37.89		38.99		39.03		38.11		37.19		36.27		36.15		36.35		36.54
COTA RASANTE		31.95		32.28		33.22		34.15		35.09		36.03		36.96		36.97		36.06		35.15		34.24		34.22		34.52		34.82
ALTURA DE CORTE		2.141		2.143		2.068		1.992		1.917		1.867		2.029		2.060		2.052		2.045		2.033		1.928		1.824		1.718

PLANO: PERFIL LINEA DE IMPULSION PROYECTADO

ESC.:1/1000



LUGAR: URBANIZACION LOS COCOS DEL CHIPE	DISTRITO :	PIURA	CONSULTOR: -----	ELABORO :	A.M.R.D	APROBO :	REVISIONES			PROYECTO: REHABILITACION DE REDES DE AGUA POTABLE Y ALCANTARILLADO LOS COCOS DEL CHIPE - DISTRITO Y PROVINCIA DE PIURA -DEPARTAMENTO DE PIURA	PLANO : PERFIL LONGITUDINAL LINEA DE IMPULSION - ALCANTARILLADO	ESCALA :		
	PROVINCIA:	PIURA		VERIFICO :	---		REV. N°:		FECHA:				FECHA :	MAYO 2019
	DEPARTAMENTO:	PIURA		PRESENTO :	---								PLANO N° :	PLI-AL
											LAMINA N° :	2 DE 3		