

PROYECTO: “CREACION DEL SERVICIO DE PROTECCION ANTE INUNDACIONES DE LA RIBERA DE LA MARGEN IZQUIERDA DEL RIO PIURA EN EL TRAMO MAREATEGUI – JR.ZEPITA. TRAMO RINCONADA, TRAMO NARIHUALA, TRAMO PEDREGAL CHICO, TRAMO PEDREGAL GRANDE DISTRITO DE CURA MORI, DISTRITO DE PIURA PROVINCIA DE PIURA - DEPARTAMENTO DE PIURA

ANEXO : SECCIONES ESTRATIGRAFICAS

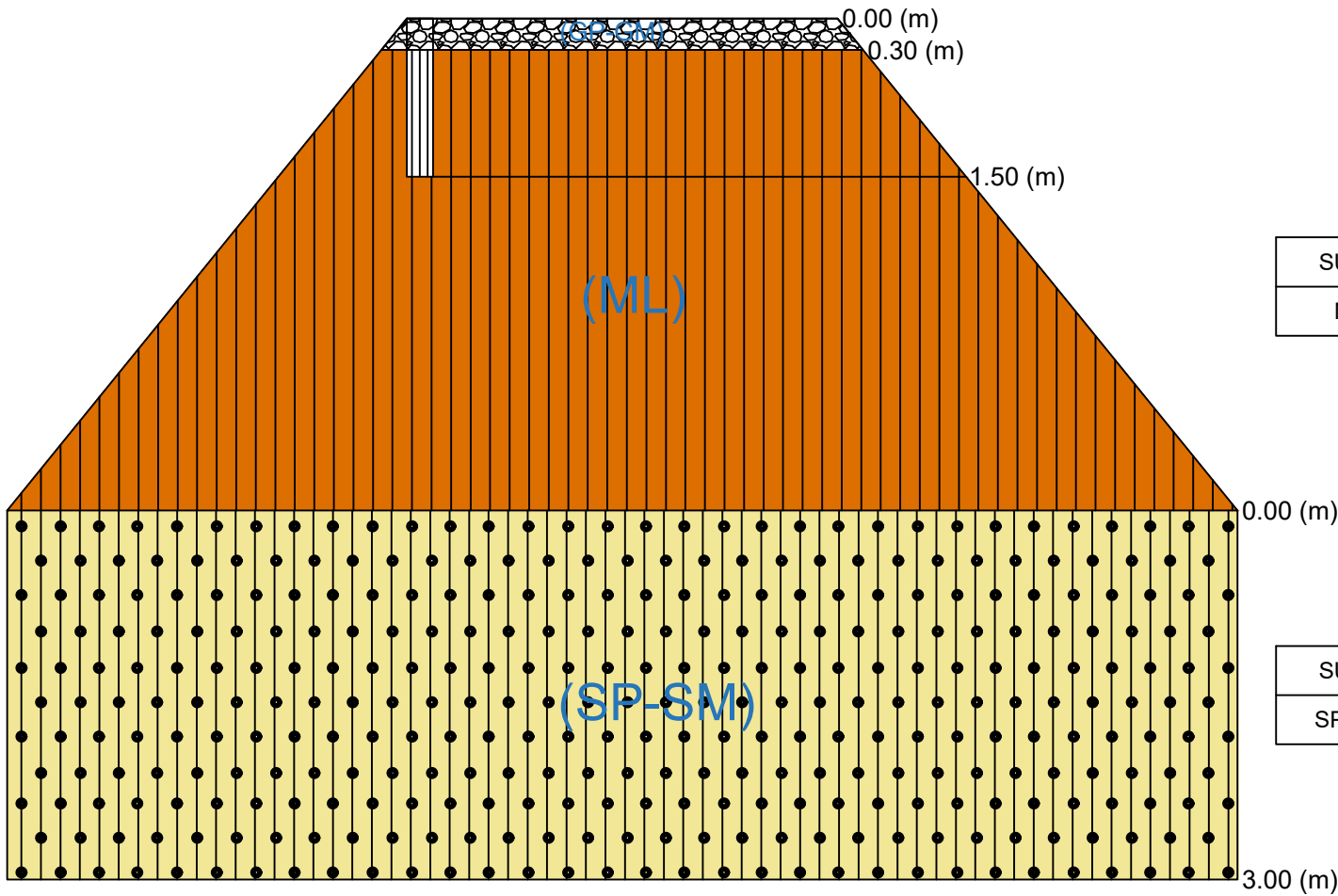


SECCIÓN (1) 5+000

COORDENADAS UTM

E: 534443

N: 9417692



TALUD		ALTURA PROMEDIO (m)
CARA SECA	2:1	3.00
CARA SECA	2:1	

SUCS	ϕ	C (Kg/cm ²)	γ (gr/cm ³)	K (m/s)
ML	26.00°	0.015	1.260	10 ⁻⁴

SUCS	ϕ	C (Kg/cm ²)	γ (gr/cm ³)	K (m/s)
SP-SM	28.30°	0.013	1.362	10 ⁻³



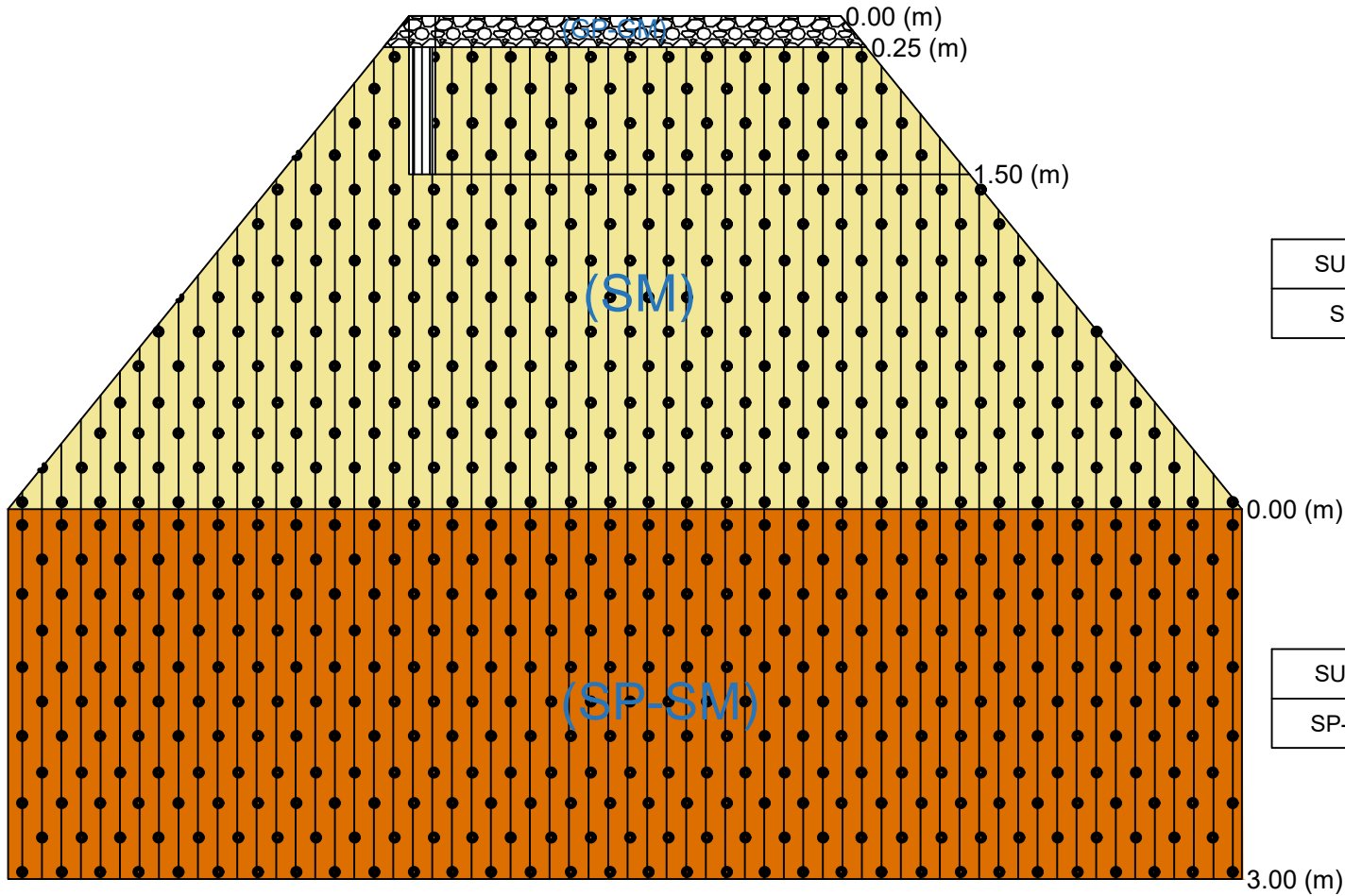
WALTER UMÉRES RNERÓS
 GEOLOGO CIP. 20280
 CONSULTOR

SECCIÓN (2) 10+000

COORDENADAS UTM

E; 533645

N: 9412729



TALUD		ALTURA PROMEDIO (m)
CARA SECA	2:1	3.00
CARA HÚMEDA	2:1	

SUCS	ϕ	C (Kg/cm ²)	γ (gr/cm ³)	K (m/s)
SM	29.80°	0.011	1.307	10 ⁻⁴

SUCS	ϕ	C (Kg/cm ²)	γ (gr/cm ³)	K (m/s)
SP-SM	30.00°	0.05	1.450	10 ⁻³

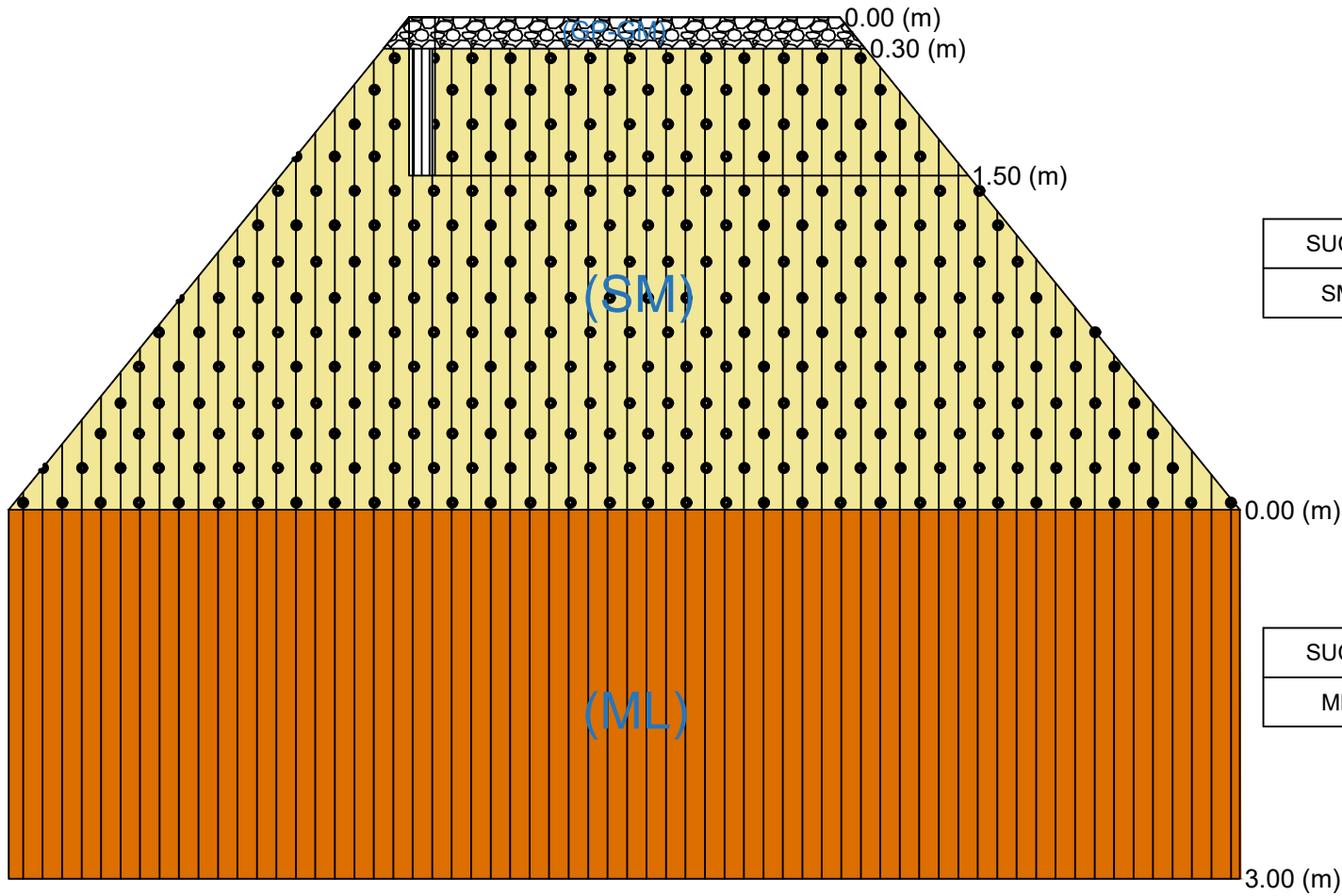
WALTER UMEZES RIVEROS
 GEOLOGO CIP. 20280
 CONSULTOR

SECCIÓN (3) 15+000

COORDENADAS UTM

E; 535570

N: 9408104



TALUD		ALTURA PROMEDIO (m)
CARA SECA	2:1	3.00
CARA SECA	2:1	

SUCS	ϕ	C (Kg/cm ²)	γ (gr/cm ³)	K (m/s)
SM	28.90°	0.012	1.125	10 ⁻⁴

SUCS	ϕ	C (Kg/cm ²)	γ (gr/cm ³)	K (m/s)
ML	26.30°	0.015	1.031	10 ⁻⁴

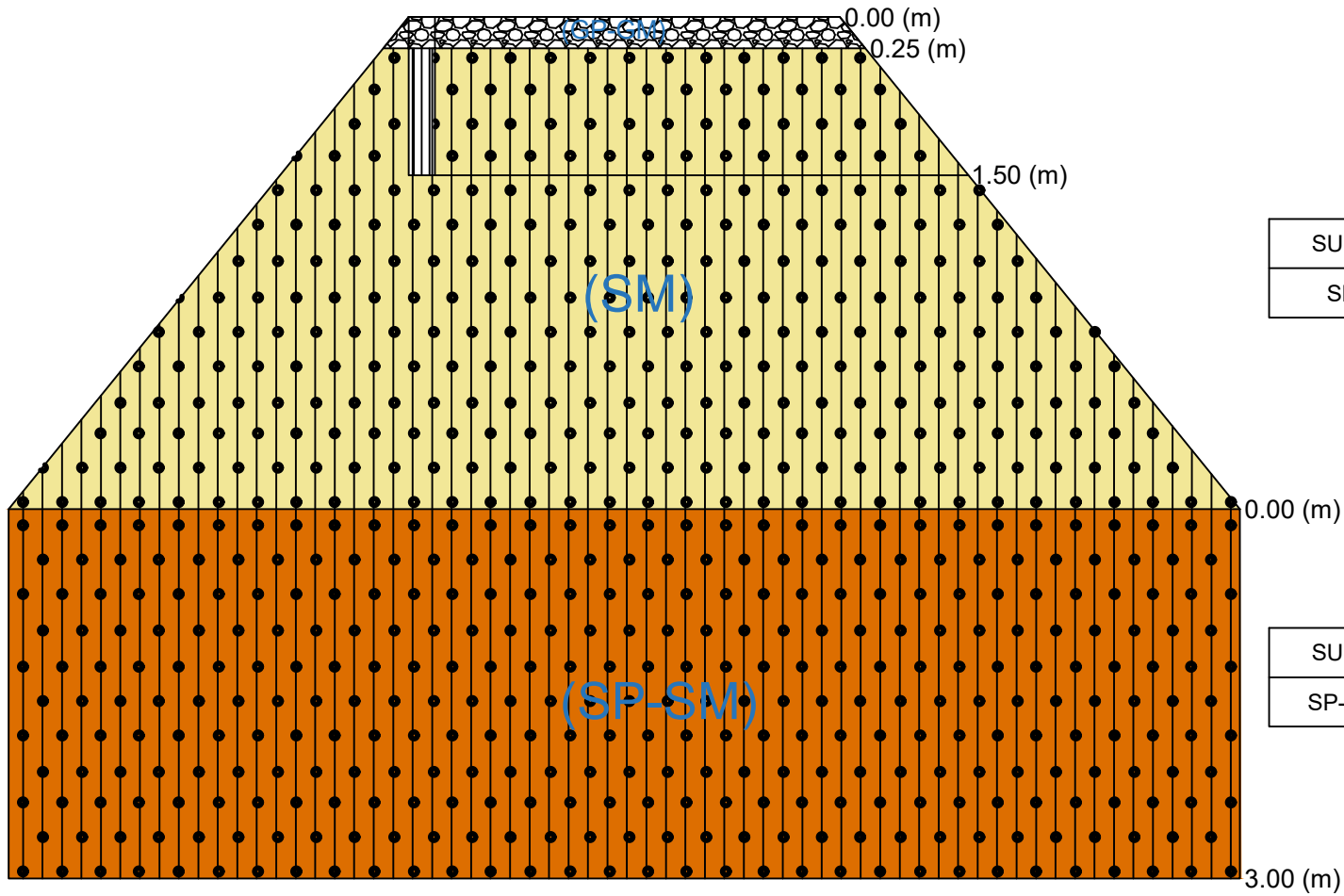
WALTER UMEZES AMOROS
 GEOLOGO CIP. 20280
 CONSULTOR

SECCIÓN (4) 20+000

COORDENADAS UTM

E; 538959

N: 9405391



TALUD		ALTURA PROMEDIO (m)
CARA SECA	2:1	3.00
CARA SECA	2:1	

SUCS	ϕ	C (Kg/cm ²)	γ (gr/cm ³)	K (m/s)
SM	27.80°	0.013	1.456	10 ⁻⁴

SUCS	ϕ	C (Kg/cm ²)	γ (gr/cm ³)	K (m/s)
SP-SM	31.00°	0.070	1.620	10 ⁻³

WALTER UMERES RIVEROS
 GEOLOGO CIP. 20280
 CONSULTOR



COORDENADAS UTM		
SECCIÓN	ESTE	NORTE
P-01	534443	9417692
P-02	533645	9412729
P-03	535570	9408104
P-04	538959	9405391

LEYENDA	
	SECCIÓN



Ing. WALTER UMERES RIVEROS
 GEOLOGO CIP. 20280
 CONSULTOR

SOLICITA : **CONSORCIO PROTECCION MARINAPECU**

UBICACION :
 DIST. : **CURA MORI**
 PROV. : **PIURA**
 DPTO. : **PIURA**

PROYECTO :
 "CREACION DEL SERVICIO DE PROTECCION ANTE INUNDACIONES DE LA RIBERA DE LA MARGEN IZQUIERDA DEL RIO PIURA EN EL TRAMO MAREATEGUIJR. ZEPITA. TRAMO RINCONADA, TRAMO NARIHUALA, TRAMO PEDREGAL CHICO, TRAMO PEDREGAL GRANDE DISTRITO DE CURA MORI, DISTRITO DE PIURA - PROVINCIA DE PIURA - DEPARTAMENTO DE PIURA"

DISEÑO :
 ING. WALTER UMERES RIVEROS
 CAD :
 PERCY S.V.

PLANO :
UBICACIÓN DE SECCIÓN

ESCALA :
1/50
 FECHA :
AGOSTO- 2020

LAMINA N° :
US-01