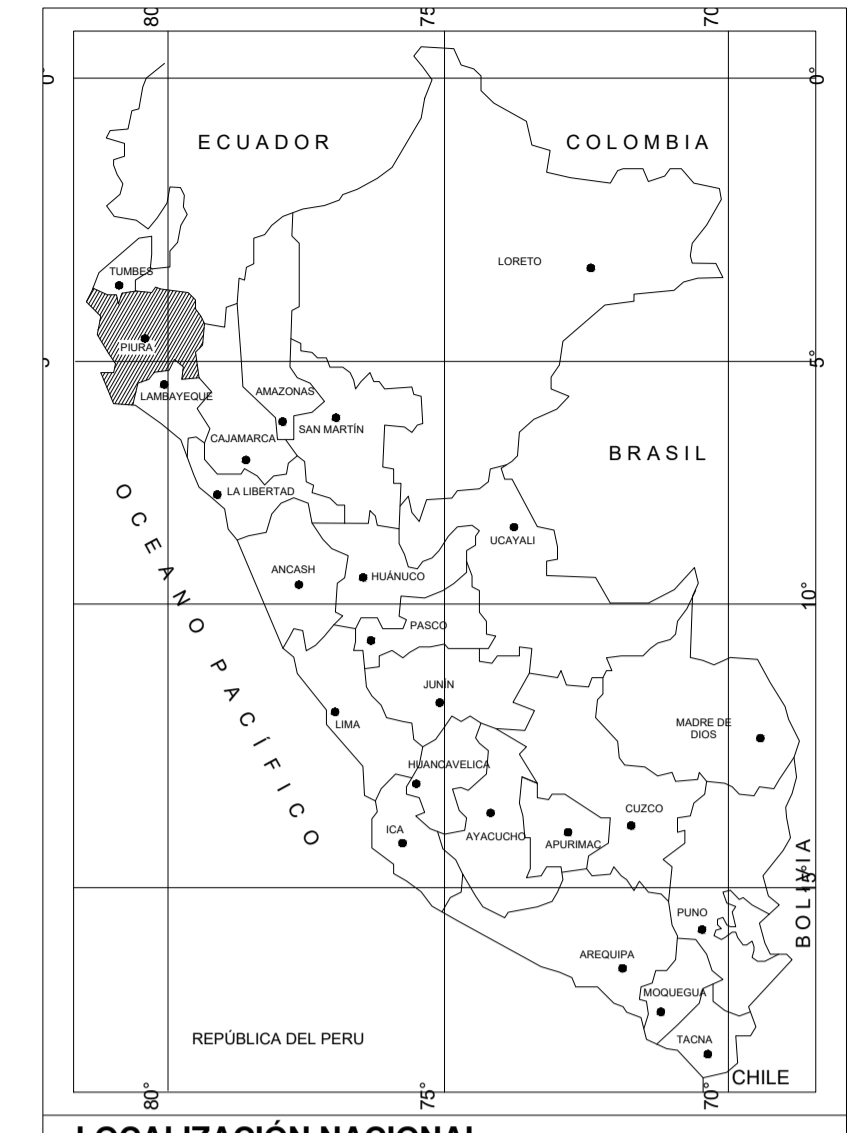
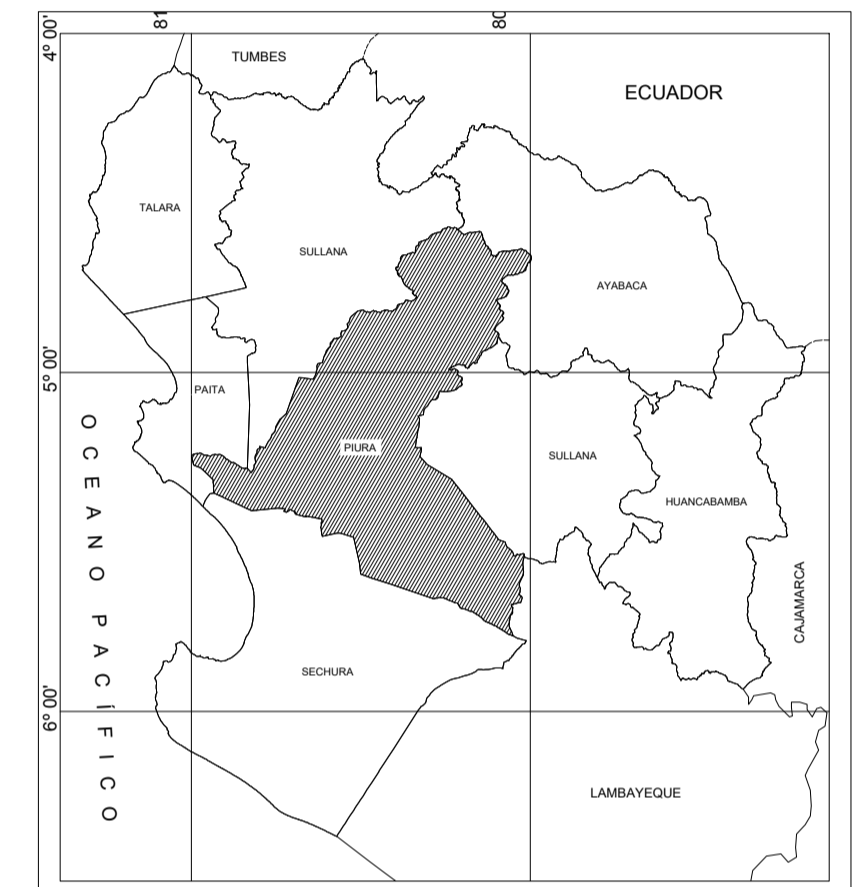


**UBICACIÓN DE TRAMOS DE PROYECTO - EJE DE DIQUE**

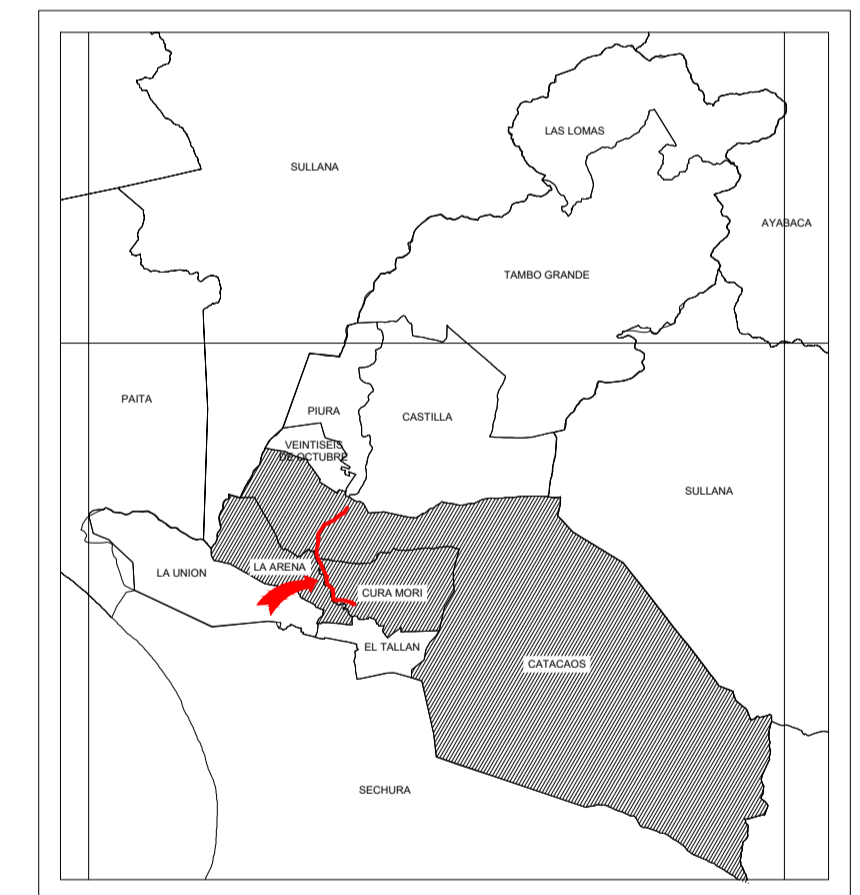
NOMBRE	SECTOR	PUNTO	PROGRESIVAS	COORDENADAS		MARGEN
				NORTE	ESTE	
TRAMO 01	Cura Mori - Puente Independencia	INICIO	0+900.00	9,405,356.65	539,048.65	IZQUIERDA
		FIN	12+340.00	9,413,562.67	533,437.11	
TRAMO 02	Puente Independencia - Simbila-Viduaque	INICIO	12+541.28	9,413,760.56	533,400.32	IZQUIERDA
		FIN	21+700.00	9,413,562.67	533,437.11	



**LOCALIZACIÓN NACIONAL**




**LOCALIZACIÓN REGIONAL**



**LOCALIZACIÓN DISTRITAL**

REV. N°	FECHA	DESCRIPCION	REVISO	APROBO
1	10/10/2020	ELABORACION DE EXPEDIENTE TECNICO Y EJECUCION DE OBRA: "CREACION DEL SERVICIO DE PROTECCION ANTE INUNDACIONES DE LA RIBERA DE LA MARGEN IZQUIERDA DEL RIO PIURA EN EL TRAMO MARIATEGUI-JR. ZEPITA. TRAMO RINCONADA, TRAMO NARIHUALA, TRAMO PEDREGAL CHICO, TRAMO PEDREGAL GRANDE DISTRITO DE CURA MORI, DISTRITO DE PIURA - PROVINCIA DE PIURA-DEPARTAMENTO DE PIURA"		



**ELABORACIÓN DE EXPEDIENTE TÉCNICO Y EJECUCIÓN DE OBRA:**  
**"CREACIÓN DEL SERVICIO DE PROTECCIÓN ANTE INUNDACIONES DE LA RIBERA DE LA MARGEN IZQUIERDA DEL RÍO PIURA EN EL TRAMO MARIATEGUI-JR. ZEPITA. TRAMO RINCONADA, TRAMO NARIHUALA, TRAMO PEDREGAL CHICO, TRAMO PEDREGAL GRANDE DISTRITO DE CURA MORI, DISTRITO DE PIURA - PROVINCIA DE PIURA-DEPARTAMENTO DE PIURA"**

ESPECIALIDAD:	HIDRAULICA	PLANO N°:	UB-001
TITULO:	PLANO DE UBICACIÓN	ESCALA:	A1: S/E
CONSORCIO PROTECCION MARINAPECU	ELABORO: 0	REVISO: 0	REV.: OA
	DIBUJO: 0	APROBO: 0	FND: PA
			FECHA: OCTUBRE 2020