


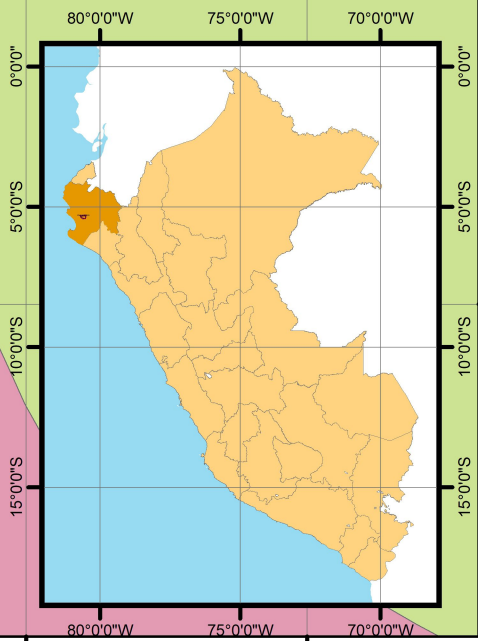
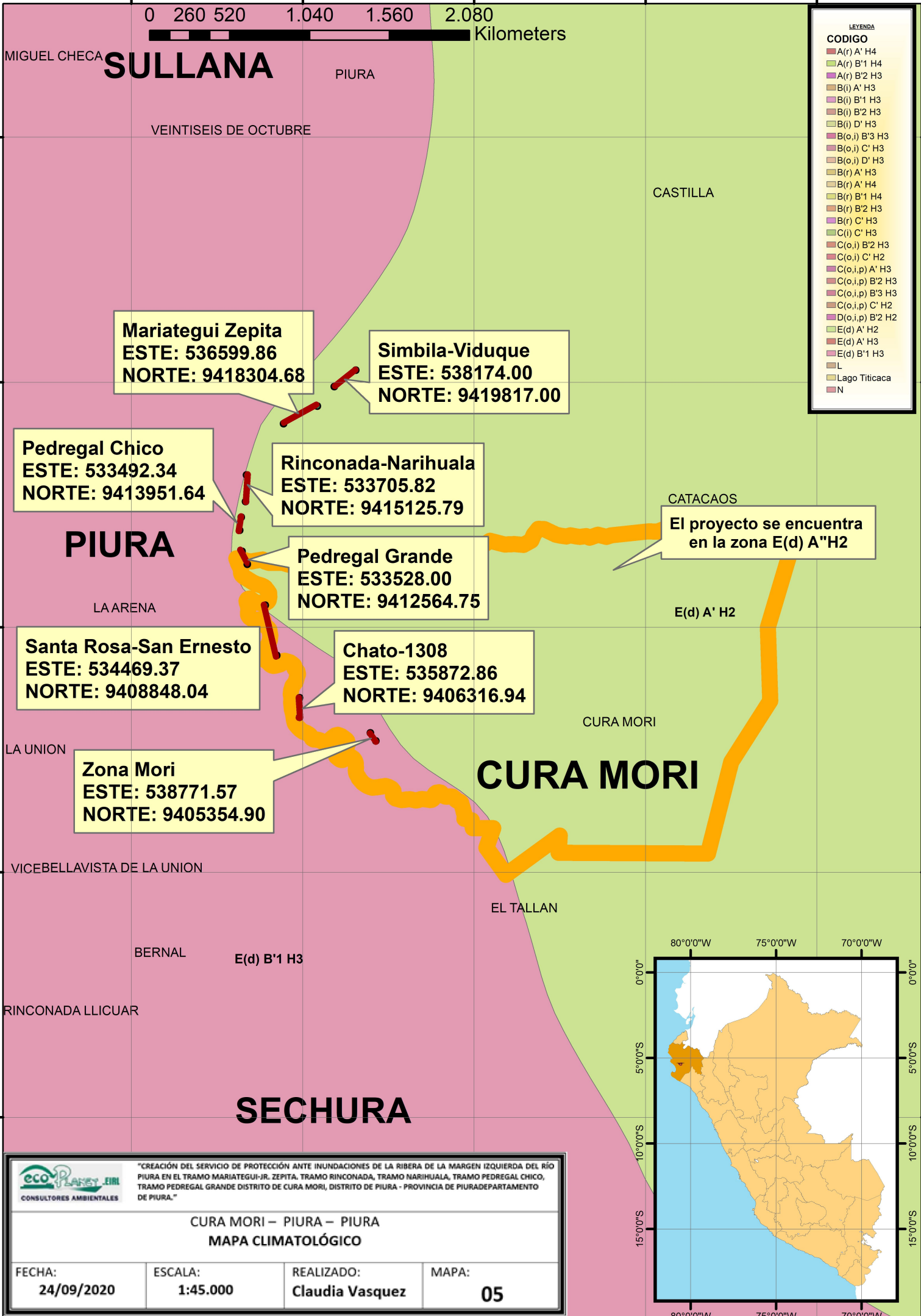
529000 536000 543000 550000 557000



LEYENDA

CODIGO

- A(r) A' H4
- A(r) B'1 H4
- A(r) B'2 H3
- B(i) A' H3
- B(i) B'1 H3
- B(i) B'2 H3
- B(i) D' H3
- B(o,i) B'3 H3
- B(o,i) D' H3
- B(r) A' H4
- B(r) B'1 H4
- B(r) B'2 H3
- B(r) C' H3
- C(i) C' H3
- C(o,i) B'2 H3
- C(o,i) C' H2
- C(o,i,p) A' H3
- C(o,i,p) B'2 H3
- C(o,i,p) B'3 H3
- C(o,i,p) C' H2
- C(o,i,p) B'2 H2
- E(d) A' H2
- E(d) A' H3
- E(d) B'1 H3
- L
- Lago Titicaca
- N



"CREACIÓN DEL SERVICIO DE PROTECCIÓN ANTE INUNDACIONES DE LA RIBERA DE LA MARGEN IZQUIERDA DEL RÍO PIURA EN EL TRAMO MARIATEGUI-JR. ZEPITA, TRAMO RINCONADA, TRAMO NARIHUALA, TRAMO PEDREGAL CHICO, TRAMO PEDREGAL GRANDE DISTRITO DE CURA MORI, DISTRITO DE PIURA - PROVINCIA DE PIURA DEPARTAMENTO DE PIURA."

**CURA MORI – PIURA – PIURA
MAPA CLIMATOLÓGICO**

FECHA: 24/09/2020	ESCALA: 1:45.000	REALIZADO: Claudia Vasquez	MAPA: 05
-----------------------------	----------------------------	--------------------------------------	--------------------

529000 536000 543000 550000 557000