



PERÚ



Municipalidad
Provincial de Piura

ELABORACIÓN DE EXPEDIENTE TÉCNICO Y EJECUCION DE OBRA:
"CREACIÓN DEL SERVICIO DE PROTECCIÓN ANTE INUNDACIONES
DE LA RIBERA DE LA MARGEN IZQUIERDA DEL RÍO PIURA EN EL
TRAMO MARIATEGUI-JR. ZEPITA. TRAMO RINCONADA, TRAMO
NARIHUALA, TRAMO PEDREGAL CHICO, TRAMO PEDREGAL
GRANDE DISTRITO DE CURA MORI, DISTRITO DE PIURA -
PROVINCIA DE PIURA-DEPARTAMENTO DE PIURA"

CONSORCIO
PROTECCION
MARINAPECU

Número de Contrato: N° 004-2020-GM/MPP

Página: 1 de 45

INFORME DE INTERVENCION SOCIAL



ELABORACION DE ESTUDIO:

CREACIÓN DEL SERVICIO DE PROTECCIÓN ANTE INUNDACIONES DE LA RIBERA DE LA MARGEN IZQUIERDA DEL RIO PIURA EN EL TRAMO MARIATEGUI-JR. ZEPITA. TRAMO RINCONADA, TRAMO MARIHUANA- TRAMO PEDREGAL CHICO, TRAMO PEDREGAL GRANDE DISTRITO DE CURA MORÍ, PROVINCIA DE PIURA – DEPARTAMENTO DE PIURA”,

ESPECIALISTA EN CONFLCITOS SOCIALES: Lic. Wilfredo Santiago Valuis



PERÚ



Municipalidad Provincial de Piura

ELABORACIÓN DE EXPEDIENTE TÉCNICO Y EJECUCION DE OBRA: "CREACIÓN DEL SERVICIO DE PROTECCIÓN ANTE INUNDACIONES DE LA RIBERA DE LA MARGEN IZQUIERDA DEL RÍO PIURA EN EL TRAMO MARIATEGUI-JR. ZEPITA. TRAMO RINCONADA, TRAMO NARIHUALA, TRAMO PEDREGAL CHICO, TRAMO PEDREGAL GRANDE DISTRITO DE CURA MORI, DISTRITO DE PIURA - PROVINCIA DE PIURA-DEPARTAMENTO DE PIURA"




CONSORCIO PROTECCION MARINAPECU

Número de Contrato: N° 004-2020-GM/MPP

Página: 2 de 45

ÍNDICE

I. INTRODUCCIÓN.....	3
II. OBJETIVOS	4
2.1 Objetivo General	4
2.2 Objetivo Específico	4
III. PARTICIPACION DE ACTORES DEL PROYECTO	4
3.1 Taller de Participacion Ciudadana:.....	4
3.2 Reunion Informativa en el Distrito de Cura Mori :	14
IV. PARTICIPACION DE ACTORES A TRAVES DE GRUPO DE RABAJO.....	17
4.1 Actores para Componentes de la Propuesta.....	17
4.2 Grupos de Trabajo Temáticos	17
4.3 Mesa Técnica de Validación de Productos	17
V. IDENTIFICACION DE ACTORES DEL PROYECTO	18
5.1. Actores para Componentes de la propuesta	18
5.2. Actores de Grupo Tematicos.....	18
5.3. Actores Locales - Ciudadania:	19
5.4. Mesa tecnica de Validacion de Prodcuto.....	19
VI. MECANISMOS DE PARTICIPACION DE LOS ACTORES	21
VII. METODOLOGIA.....	23
VIII. ACTIVIADES EN REALIZADAS EN CAMPO CON LOS GRUPOS DE INTERES EN LOS DISTRITO DE CATA.....	24
8.1. Identificacion de los Peligros.....	24
8.2. Poblacion Beneficiaria en el Proyecto.....	25
8.3. Salud.....	26
8.4. Junta de Usuarios Mediano y bajo Piura.....	27
8.5. Coordinaciones con la Mesa de concertación.....	32
8.6. Reunion y coordinaciones con las Municipalidad de Consejo menores.....	33
8.7. Reunion y visita con las autodidades de Catacaos.....	35
8.8. Posibles interfececnia.....	36
8.9. Reunion de coordinación con la Superfectura de Catacaos.....	37
8.10. Cantetras: Zorritos- Cerritos - Malingas -	38
IX. Conclusiones y Recomendaciones	41
IX. ANEXOS.....	42

 	 Municipalidad Provincial de Piura	ELABORACIÓN DE EXPEDIENTE TÉCNICO Y EJECUCION DE OBRA: "CREACIÓN DEL SERVICIO DE PROTECCIÓN ANTE INUNDACIONES DE LA RIBERA DE LA MARGEN IZQUIERDA DEL RÍO PIURA EN EL TRAMO MARIATEGUI-JR. ZEPITA. TRAMO RINCONADA, TRAMO NARIHUALA, TRAMO PEDREGAL CHICO, TRAMO PEDREGAL GRANDE DISTRITO DE CURA MORI, DISTRITO DE PIURA - PROVINCIA DE PIURA-DEPARTAMENTO DE PIURA"	CONSORCIO PROTECCION MARINAPECU
Número de Contrato: N° 004-2020-GM/MPP			Página: 3 de 45

I. INTRODUCCIÓN:

La Participación de Actores es un mecanismo que permitirá incorporar el conocimiento y la experiencia de personas individuales o asociadas como: profesionales, organizaciones, comunidades, y sociedad civil, durante todas las etapas (Diseño-Aprobación-Desarrollo) de la ejecución del estudio del expediente.




La problemática social se expresa por la presencia de altos niveles de pobreza, informalidad, débil o nula organización, infraestructura expuesta o frágil ante eventos naturales destructivo que revelan ausencia de proceso de planificación que asegure la resiliencia. Los desastres en la cuenca baja del río Piura son producto de un desarrollo no planificado, donde no se ha considerado la relación y vínculo de los seres humanos con su medio natural.

La formulación del Estudio se realizó en coordinación con funcionarios y autoridades de la Municipalidad Distrital de Cura Mori, Municipalidad Distrital de Catacaos. Asimismo, la participaron de profesionales consultores de diferentes especialidades del Consorcio, la participación de dirigentes vecinales, comisión de usuarios, agrarios pobladores y organizaciones que aportaron sus conocimientos y experiencias.

La toma de decisiones debidamente informado, analizado, en contacto directo y permanente con los actores, brinda la oportunidad de definir y ejecutar actividades productivas sostenibles y establecer medidas correctivas que permiten el ahorro de tiempo y recursos durante la entrega de avances del proyecto y el informe final del presente estudio a desarrollar.

La Consultora Protección Marinapecu, viene implementando un Plan de Participación de Actores para el Proyecto **"Creación del servicio de protección ante inundaciones de la ribera de la margen izquierda del Río Piura en el Tramo Mariátegui-JR. Zepita. Tramo rinconada, tramo Narihuala- Tramo Pedregal Chico, Tramo Pedregal Grande Distrito de Cura Morí, Provincia de Piura – Departamento de Piura"**, el cual precisará los mecanismos y acciones a implementarse para adquirir conocimientos técnicos de entidades u organizaciones y para informar a la sociedad civil sobre los avances y aspectos relevantes del estudio del proyecto, así como para establecer relaciones armoniosas y consensos con los grupos de trabajo a involucrar.

La Conformación de la Mesa Técnica de Validación de los Productos, es importante porque tendrá por finalidad revisar, complementar y validar los productos entregables y el producto final del estudio del proyecto a desarrollar, que permita acreditar la veracidad y calidad de los productos para su posterior aprobación por la entidad contratante.

 	 <p>Municipalidad Provincial de Piura</p>	<p>ELABORACIÓN DE EXPEDIENTE TÉCNICO Y EJECUCION DE OBRA: "CREACIÓN DEL SERVICIO DE PROTECCIÓN ANTE INUNDACIONES DE LA RIBERA DE LA MARGEN IZQUIERDA DEL RÍO PIURA EN EL TRAMO MARIATEGUI-JR. ZEPITA. TRAMO RINCONADA, TRAMO NARIHUALA, TRAMO PEDREGAL CHICO, TRAMO PEDREGAL GRANDE DISTRITO DE CURA MORI, DISTRITO DE PIURA - PROVINCIA DE PIURA-DEPARTAMENTO DE PIURA"</p>	<p>CONSORCIO PROTECCION MARINAPECU</p>
<p>Número de Contrato: N° 004-2020-GM/MPP</p>			<p>Página: 4 de 45</p>

II. OBJETIVO:

2.1. Objetivo general:

Establecer un Plan de Participación de Actores para que las organizaciones, instituciones y la sociedad civil participen, de manera organizada y eficaz, en todas las etapas del Proyecto.

2.2. Objetivos específicos:

- Incorporar en el Plan los conocimientos, inquietudes, deseos y problemática de los distintos grupos de interés.
- Generar consenso y aceptación generalizada a las medidas que sean planteadas en la versión final del portafolio de intervenciones elaborada en el estudio.
- Identificar los grupos de actores para el involucramiento en el desarrollo del estudio del Proyecto.
- Establecer una participación activa de los actores en los procesos de análisis, aporte técnico y monitoreo, para los componentes de la propuesta para el desarrollo del estudio del Proyecto.
- Establecer una participación activa de los actores en los procesos de análisis, aporte técnico y monitoreo, en temas de aspectos físicos, biológicos, ambientales, sociales, económicos, entre otros) para el desarrollo del estudio del Proyecto
- Establecer los mecanismos, canales y espacios de participación, diálogo entre los grupos de trabajo (Por Componentes y Temático) y el Proyecto, así como los medios logísticos, para la elaboración del Plan de Participación de Actores durante el desarrollo del Proyecto.
- Conformación de la Mesa Técnica de Validación de Productos, para validar los entregables y la propuesta final del desarrollo del Proyecto, reforzando la legitimidad del proceso de elaboración del expediente de estudio del Proyecto.

III. PARTICIPACION DE ACTORES DEL PROYECTO

3.1. Taller de Participación Ciudadana

El día 19 de agosto del 2020, se realizó la Primera reunión técnica informativa con los grupos de interés, donde fueron coordinadas entre el Consorcio Protección Marinapecu y La Municipalidad provincial de Piura.

Tabla 1: Actividades programadas

Ítem	Actividad	Objetivo	Meta	Fecha
01	Participación del equipo técnico del Consorcio Protección Marina ecu y Recopilación de información de los grupos de interés(Comisión de Usuarios, Mesa de Concertación , Municipalidades y otros)	Actualizar los datos e información de los Grupos de Interés y su ubicación en el plano del sistema existente y proyectado. Informar a los grupos de interés avance de los estudios por los especialistas en el Proyecto	Informar sobre avances de los estudios por los especialistas y compromisos de los actores en el proyecto	19/08/2020
02	Reunión informativa sobre los avances de la elaboración del Expediente Técnico del estudio del proyecto e instalación de mesa Temática	Informar a los grupos de interés sobre avances de estudio y escuchar las propuestas y recomendaciones de los grupos de interés sobre el proyecto.	El alcalde de Cura Morí y autoridades estuvieron de acuerdo con la información sobre sistema de protección y defensa ribereña en río Piura	26/08/2020
03	Visita a las Municipalidades de Catacaos, Municipalidad de Cura Mori y Centros Poblados de Pedregal y Narihuala, entrevistar con las principales autoridades y hacer levantamiento de información para el estudio del proyecto	Identificar a los principales involucrados y formas posibles de comunicación que existen en la localidad a fin de facilitar y optimizar la implementación de las actividades de información y comunicación del proyecto.	Autoridades y concientizadas sobre los beneficios de contar con agua potable y saneamiento de calidad y sostenible	25/08/2020



PERÚ



Municipalidad Provincial de Piura

ELABORACIÓN DE EXPEDIENTE TÉCNICO Y EJECUCION DE OBRA: "CREACIÓN DEL SERVICIO DE PROTECCIÓN ANTE INUNDACIONES DE LA RIBERA DE LA MARGEN IZQUIERDA DEL RÍO PIURA EN EL TRAMO MARIATEGUI-JR. ZEPITA. TRAMO RINCONADA, TRAMO NARIHUALA, TRAMO PEDREGAL CHICO, TRAMO PEDREGAL GRANDE DISTRITO DE CURA MORI, DISTRITO DE PIURA - PROVINCIA DE PIURA-DEPARTAMENTO DE PIURA"

CONSORCIO PROTECCION MARINAPECU

Número de Contrato: N° 004-2020-GM/MPP

Página: 6 de 45

04	Reunión con los Grupo de interés Comisión de Usuarios de Puyuntala, y visita con los representantes a la zona criticas del rio Piura	Se realizó informe de avance de la elaboración del Expediente Técnico del Proyecto. Compromisos con la comisión de usuarios para entrega libre disponibilidad de los terrenos	Sensibilizar a las autoridades sobre importancia del proyecto y compromisos	27/08/2020
05	Se realizó la visita ínsita con los principales representantes de la sociedad Civil y representantes de la Municipalidad Distrital de Catacaos y centro poblado de Pedregal Grande.	Realizar información a los grupo de interés sobre elaboración del proyecto y constatación insitu en campo áreas críticas, para ver sobre accesos, grupo de familias realizando cultivos y ladrilleros dentro del rio Piura	Verificación y constatación de los tramos del dique y verificación puntos críticos del dique en Catacaos	02/09/2020
06	Reunión informativo a los usuarios de la Junta de usuarios de la Bruja y identificación de las zonas críticas en el Rio Piura	Identificación de las zonas críticas y liberación de libre disponibilidad de los terrenos para que se realicen los trabajos en la etapa de ejecución	Contar con información sobre el conocimiento y compromisos asumidos de la Comisión de Usuarios de la Bruja	04/09/2020
07	Reunión Técnica informativa a los grupo de interés; sobre modelo de diseño hidráulico y avances en formato digital a los especialistas Piuranos para su verificación	Exposición técnica del equipo consultor sobre modelo de diseño hidráulico del estudio del proyecto a los grupos de intereses	Los actores estén informados del avance de los cálculos hidráulicos en la elaboración del expediente.	30/09/2020



PERÚ



Municipalidad
Provincial de Piura

ELABORACIÓN DE EXPEDIENTE TÉCNICO Y EJECUCION DE OBRA:
"CREACIÓN DEL SERVICIO DE PROTECCIÓN ANTE INUNDACIONES
DE LA RIBERA DE LA MARGEN IZQUIERDA DEL RÍO PIURA EN EL
TRAMO MARIATEGUI-JR. ZEPITA. TRAMO RINCONADA, TRAMO
NARIHUALA, TRAMO PEDREGAL CHICO, TRAMO PEDREGAL
GRANDE DISTRITO DE CURA MORI, DISTRITO DE PIURA -
PROVINCIA DE PIURA-DEPARTAMENTO DE PIURA"

CONSORCIO
PROTECCION
MARINAPECU

Número de Contrato: N° 004-2020-GM/MPP

Página: 7 de 45

En el Plan de Participación de Actores se involucrará un amplio número de agentes. Para agilizar la gestión de los procesos del desarrollo del Proyecto, se agrupan de la siguiente manera:

Proceso de Participación de Actores

La participación de Actores para su intervención durante el desarrollo del estudio del Proyecto, fue un proceso dinámico, flexible e inclusivo, de intercambio amplio de información, aportes técnicos, consulta, diálogo, consenso, a través del cual éstos intervendrán responsablemente, de buena fe, con transparencia y veracidad, en forma individual o colectiva, tanto para el desarrollo de las distintas fases, complementos o propuesta de la población involucrada, para luego validar los entregables y la propuesta final del desarrollo del Proyecto por parte de la unidad contratante.

Fotos: Participación de los Representantes de la Sociedad Civil del Distrito de Cura Morí, Sr. Luciano More Alcedo, Representante de la Mesa De Concertación Del Centro Poblado Pedregal Grande.





PERÚ



Municipalidad
Provincial de Piura

ELABORACIÓN DE EXPEDIENTE TÉCNICO Y EJECUCION DE OBRA:
"CREACIÓN DEL SERVICIO DE PROTECCIÓN ANTE INUNDACIONES
DE LA RIBERA DE LA MARGEN IZQUIERDA DEL RÍO PIURA EN EL
TRAMO MARIATEGUI-JR. ZEPITA. TRAMO RINCONADA, TRAMO
NARIHUALA, TRAMO PEDREGAL CHICO, TRAMO PEDREGAL
GRANDE DISTRITO DE CURA MORI, DISTRITO DE PIURA -
PROVINCIA DE PIURA-DEPARTAMENTO DE PIURA"

CONSORCIO
PROTECCION
MARINAPECU

Número de Contrato: N° 004-2020-GM/MPP

Página: 8 de 45

Fotos: Participación del representante de la Sociedad Civil del Distrito de Cura Morí, Sr. Félix Yobera Silva, Representante y Presidente De La Mesa De Concertación del Distrito de Cura Mori.



Los representantes de las organizaciones vienen participando activamente en el proceso de elaboración de los estudios del expediente del proyecto en rio Piura.

Fotos: Participación De Los Representantes De La Sociedad Civil, Grupo Colectivo Del Distrito De Catacaosí, Sr. Teobaldo Reyes Portocarrero, representante de La Mesa de Concertación del Centro Poblado Pedregal Grande.



En los talleres realizados se han recogido las propuestas y planteamientos de los representantes de la sociedad civil del distrito de Cura Mori y Catacaos y la Mesa de Concertación Lucha Contra la Pobreza

Fotos: Participación de Los Representantes de La Sociedad Civil, Grupo Colectivo del Distrito De Catacaos, Sr. Teobaldo Reyes Portocarrero, Representante de La Mesa de Concertación Del Centro Poblado Pedregal Grande.



El día miércoles 19 de agosto 2020, se realizó la Primera Reunión informativa Técnica con los Grupos de interés en el auditorio de la Municipalidad Provincial de Piura:

- Equipo de Consorcio Marinapecu
- Municipalidad Provincial de Piura
- Equipo de Consorcio Supervisión Río Piura
- Universidad Nacional de Piura
- Universidad privada de Piura
- Colegios de Ingenieros de Piura
- Meza de Concertación de Coordinación Local
- Comité colectivo
- PSI – Minagro
- Pechp
- Reconstrucción con Cambios
- Contraloría General de la Republica

Los temas que se trataron en la reunión informativa con los grupos de interés fueron:

- Se realizó ex posesión sobre la utilización de tecnología de enrocado.
- Exposición de avance de los estudios fotográficos y de suelos de parte de los especialistas.
- Implementación de las juntas de resoluciones en disputa
- Solicitar al Proyecto Especial CHIRA PIURA la información existen para el desarrollo del expediente técnico



PERÚ



Municipalidad
Provincial de Piura

ELABORACIÓN DE EXPEDIENTE TÉCNICO Y EJECUCION DE OBRA:
"CREACIÓN DEL SERVICIO DE PROTECCIÓN ANTE INUNDACIONES
DE LA RIBERA DE LA MARGEN IZQUIERDA DEL RÍO PIURA EN EL
TRAMO MARIATEGUI-JR. ZEPITA. TRAMO RINCONADA, TRAMO
NARIHUALA, TRAMO PEDREGAL CHICO, TRAMO PEDREGAL
GRANDE DISTRITO DE CURA MORI, DISTRITO DE PIURA -
PROVINCIA DE PIURA-DEPARTAMENTO DE PIURA"

CONSORCIO
PROTECCION
MARINAPECU

Número de Contrato: N° 004-2020-GM/MPP

Página: 10 de 45

Fotos: Exposición Informativa a los Grupos de Interés por el equipo técnico del Consorcio Marinapecu, En El Auditorio de La Municipalidad Provincial De Piura.



Fotos: Taller Informativa en la Municipalidad Provincial de Piura – Por El Equipo de Especialistas del Consorcio y El Especialista En Conflictos Sociales, Sobre Actividades de Participación de Los Actores Sociales en la Zona De Influencia del Estudio del Proyecto de rio Piura.



Fotos: Participación de los representantes de la Municipalidad Provincial Piura Sr. Alcalde Juan José Díaz Dios, Quien Participo con Exposición pobre proceso de Elaboración de los Estudios del Expediente Técnico Y Responsabilidad de la Municipalidad



Fotos: Participación de los Representantes de la Municipalidad Provincial De Piura, Gerente Municipal De La Municipalidad de Piura.




Los representantes de la Municipalidad Provincial de Piura, fueron los organizadores de la reunión informativa técnica, donde se realizó el informe técnico y avances del estudio del proyecto

SEGUNDA REUNION TECNICA

El día 30 de setiembre del 2020, El día 30 de setiembre del 2020, organizada en el auditorio de la Municipalidad provincial de Piura, en el marco de los compromisos entre la Municipalidad de Piura el Consorcio Protección Marinapecu, se realizó el siendo mesa de trabajo y reunión informativa con los grupos de interés.



Foto: Representantes de la Municipalidad Provincial de Piura,





Municipalidad
Provincial de Piura

ELABORACIÓN DE EXPEDIENTE TÉCNICO Y EJECUCION DE OBRA:
"CREACIÓN DEL SERVICIO DE PROTECCIÓN ANTE INUNDACIONES
DE LA RIBERA DE LA MARGEN IZQUIERDA DEL RÍO PIURA EN EL
TRAMO MARIATEGUI-JR. ZEPITA. TRAMO RINCONADA, TRAMO
NARIHUALA, TRAMO PEDREGAL CHICO, TRAMO PEDREGAL
GRANDE DISTRITO DE CURA MORI, DISTRITO DE PIURA -
PROVINCIA DE PIURA-DEPARTAMENTO DE PIURA"

**CONSORCIO
PROTECCION
MARINAPECU**

Número de Contrato: N° 004-2020-GM/MPP

Página: 13 de 45

REUNION INFORMATIVA EN EL DISTRITO DE CURA MORI

Se realizó Taller informativa en la Municipalidad Distrital de Cura Mori,
Esta reunión se realizó el día 27 de agosto 2020, en la Municipalidad distrital de Cura
Mori, donde se informa al grupo de interés los siguientes:

- Informe técnico del expediente
- Avance de los estudios del proyecto en río Piura
- Compromisos de las autoridades con el proyecto
- Dar facilidades de entrega de información a los especialistas para el estudio.
- Identificación de los actores sociales y representantes de la sociedad civil
- Informe de los problemas identificados en el área de estudio del proyecto

Los representantes presentes en la reunión informativa

Nombre y apellidos	Institución	Cargos
José Carlos Castillo Chiroque	Comisión de Usuarios de la bruja	Presidente
Jorge Luis Cielo Paz	Municipalidad de Cura Mori	Regidor
Ing. Víctor Tenorio Flores	Consortio Supervisión Río Piura	Supervision
Oscar Huidoro Castillo	Comisión de Usuarios Puyuntala	Presidente
Ing. Omar Muñoz Rodas	Consortio MARINAPECU	Representante
Ing. Lucio Gutiérrez	Consortio MARINAPECU	Especialista
Félix Yovera Silva	MCLCP- CURA MORI	Coordinador
Carlos Eucebio Vilchez Yovera	Gobernación	Teniente Gobernador



PERÚ



Municipalidad Provincial de Piura

ELABORACIÓN DE EXPEDIENTE TÉCNICO Y EJECUCIÓN DE OBRA: "CREACIÓN DEL SERVICIO DE PROTECCIÓN ANTE INUNDACIONES DE LA RIBERA DE LA MARGEN IZQUIERDA DEL RÍO PIURA EN EL TRAMO MARIATEGUI-JR. ZEPITA. TRAMO RINCONADA, TRAMO NARIHUALA, TRAMO PEDREGAL CHICO, TRAMO PEDREGAL GRANDE DISTRITO DE CURA MORI, DISTRITO DE PIURA - PROVINCIA DE PIURA-DEPARTAMENTO DE PIURA"

CONSORCIO PROTECCION MARINAPECU

Número de Contrato: N° 004-2020-GM/MPP

Página: 14 de 45

Fotos: Reunión Informativa con las principales autoridades del Distrito de Cura Mori y representante del Consorcio Ing. Omar Muñoz



27 ago. 2020 16:21:10
128° SE
118 Jr. Moquegua
Pueb Cucungara
Cura Mori
Piura
Altitud:42.7m



27 ago. 2020 16:39:16
307° NW
118 Jr. Moquegua
Pueb Cucungara
Cura Mori
Piura
Altitud:42.7m

Foto: Participación del Alcalde de la Municipalidad distrital de Cura Mori, en la reunión informativa



27 ago. 2020 16:05:22
295° NW
118 Jr. Moquegua
Pueb Cucungara
Cura Mori
Piura
Altitud:20.8m
Velocidad:0.0km/h



27 ago. 2020 15:50:03
257° W
118 Jr. Moquegua
Pueb Cucungara
Cura Mori
Piura
Altitud:34.6m
Velocidad:0.0km/h

Foto: Las autoridades y representación de la sociedad civil fueron informadas sobre avance de los estudios del proyecto



27 ago. 2020 16:24:08
286° W
118 Jr. Moquegua
Pueb Cucungara
Cura Mori
Piura
Altitud:29.3m
Velocidad:0.0km/h



27 ago. 2020 16:05:22
295° NW
118 Jr. Moquegua
Pueb Cucungara
Cura Mori
Piura
Altitud:20.8m
Velocidad:0.0km/h



Municipalidad
Provincial de Piura

ELABORACIÓN DE EXPEDIENTE TÉCNICO Y EJECUCION DE OBRA:
"CREACIÓN DEL SERVICIO DE PROTECCIÓN ANTE INUNDACIONES
DE LA RIBERA DE LA MARGEN IZQUIERDA DEL RÍO PIURA EN EL
TRAMO MARIATEGUI-JR. ZEPITA. TRAMO RINCONADA, TRAMO
NARIHUALA, TRAMO PEDREGAL CHICO, TRAMO PEDREGAL
GRANDE DISTRITO DE CURA MORI, DISTRITO DE PIURA -
PROVINCIA DE PIURA-DEPARTAMENTO DE PIURA"

CONSORCIO
PROTECCION
MARINAPECU

Número de Contrato: N° 004-2020-GM/MPP

Página: 15 de 45

IV. PARTICIPACIÓN DE ACTORES A TRAVÉS GRUPOS DE TRABAJO

4.1 Grupos de Trabajo por Componentes de la Propuesta:

Son los grupos que están conformados por profesionales y técnicos especialistas para aportar a la validación de la propuesta en cada una de las fases del estudio del Proyecto.

El detalle de los Componentes de la Propuesta es de la siguiente manera:

Los proyectos que pueden ser considerados en este componente, sin ser limitativo son: estructuras de almacenamientos, regulación y laminación; presas; pequeños y medianos reservorios entre otras intervenciones similares.

4.2 Grupos de Trabajo Temáticos:

Estos grupos que están conformados por representantes de las diferentes instituciones y organizaciones con capacidad de análisis y aporte técnico a temas específicos como en aspectos físicos, sociales, económicos, biológicos, ambientales, entre otros, con la finalidad de mejorar la calidad técnica de los productos.

La Consultora considera que el principal grupo de interés que se debe tomar en cuenta en todo proyecto de desarrollo es la comunidad involucrada en la zona de la cuenca, entendida como la población que reside en el área de influencia del proyecto o que, por las características del mismo puede, potencialmente, ser beneficiada o sufrir los inconvenientes causados por éste. Esta población es la que participará dentro del desarrollo de estudio del Proyecto a través de una muestra representativa a partir de la cual se infiere la perspectiva ciudadana en torno al proyecto.

4.3 Mesa Técnica de Validación de Productos

La Mesa Técnica de Validación de Productos es la encargada de revisar, complementar y validar los contenidos de los productos generados durante el proceso de ejecución del proyecto "**Creación del servicio de protección ante inundaciones de la ribera de la margen izquierda del Río Piura en el Tramo Mariátegui-JR. Zepita. Tramo rinconada, tramo Narihuala- Tramo Pedregal Chico, Tramo Pedregal Grande Distrito de Cura Morí, Provincia de Piura – Departamento de Piura**", después de ello pasarán para su aprobación por el órgano contratante.



Municipalidad
Provincial de Piura

ELABORACIÓN DE EXPEDIENTE TÉCNICO Y EJECUCION DE OBRA:
"CREACIÓN DEL SERVICIO DE PROTECCIÓN ANTE INUNDACIONES
DE LA RIBERA DE LA MARGEN IZQUIERDA DEL RÍO PIURA EN EL
TRAMO MARIATEGUI-JR. ZEPITA. TRAMO RINCONADA, TRAMO
NARIHUALA, TRAMO PEDREGAL CHICO, TRAMO PEDREGAL
GRANDE DISTRITO DE CURA MORI, DISTRITO DE PIURA -
PROVINCIA DE PIURA-DEPARTAMENTO DE PIURA"

**CONSORCIO
PROTECCION
MARINAPECU**

Número de Contrato: N° 004-2020-GM/MPP

Página: 16 de 45

V. IDENTIFICACION DE ACTORES DEL PROYECTO

Los actores se identificarán a través de la conformación de Grupos de Trabajos y la población involucrada, de lo que se tiene la siguiente conformación de actores involucrados en el proyecto:

5.1 Actores para Componentes de la Propuesta

Tabla 1. Grupos de Actores para Componentes de la Propuesta

ITEM	GRUPO DE INTERES
1.	Colegio de Ingenieros del Perú – Piura
2.	Capítulo de Ingeniería Agrícola Capítulo de Ingeniería Civil Capítulo de Ingeniería Ambiental
3.	Colegio de Arquitectos del Perú – Piura
4.	Universidad Nacional de Piura
5.	Universidades Privadas de Piura
6.	Junta de Usuarios de
7.	Junta de Usuarios del Sector Hidráulica menor medio y Bajo pi
8.	Proyecto Especial Chira Piura
9.	Autoridad Local del Agua de Piura
10.	Gobierno Regional de Piura
11.	Gerencia Regional de Agricultura de Piura.
12.	Municipalidad Provincial de Piura
13.	Municipalidad Distrital de Cura Mori
14.	Municipalidad Distrital de Catacaos
15.	Municipalidad de Centro Poblado Pedregal Grande
16.	Municipalidad de centro Poblado
17.	Municipalidades de Centros Poblados

5.2 Actores de Grupos Temáticos

Tabla 2. Grupos de Actores Temáticos

ITEM	GRUPO DE INTERES
01	Gobierno Regional de Piura
02	Gerencia Regional de Educación Gerencia Regional de Turismo Gerencia Regional de Energía y Minas
03	Universidad Nacional de Piura



Municipalidad
Provincial de Piura

ELABORACIÓN DE EXPEDIENTE TÉCNICO Y EJECUCION DE OBRA:
"CREACIÓN DEL SERVICIO DE PROTECCIÓN ANTE INUNDACIONES
DE LA RIBERA DE LA MARGEN IZQUIERDA DEL RÍO PIURA EN EL
TRAMO MARIATEGUI-JR. ZEPITA. TRAMO RINCONADA, TRAMO
NARIHUALA, TRAMO PEDREGAL CHICO, TRAMO PEDREGAL
GRANDE DISTRITO DE CURA MORI, DISTRITO DE PIURA -
PROVINCIA DE PIURA-DEPARTAMENTO DE PIURA"

**CONSORCIO
PROTECCION
MARINAPECU**

Número de Contrato: N° 004-2020-GM/MPP

Página: 17 de 45

04	Universidades Privada de Piura
05	Municipalidad Provincial de Piura
06	Municipalidades Distritales
06	Municipalidades Centros Poblados

5.3 Actores Locales – Ciudadanía

Tabla 3. Grupos de Actores Locales

ITEM	GRUPO DE INTERES
01	Municipalidad de los Centros Poblados
02	Comisiones de Regantes de la Cuenca
03	Comunidades Campesinas
04	Agricultores Aledaños a la Cuenca
05	Organizaciones Afines
06	Colegios Públicos y Privados
07	Centros de Salud

5.4 Mesa Técnica de Validación de Productos

Tabla 4. Mesa Técnica de Validación de Productos

ITEM	MESA TECNICA
1.	Aut. Reconstrucción con Cambios ARCC
2.	Autoridad Local del Agua
3.	Proyecto Especial -PECH
4.	Junta de Usuarios Medio y Bajo piura
5.	Comisiones de Usuarios
6.	Mesa de Concertación de Cura Mori - Catacaos
7.	Municipalidad Provincial de Piura
8.	Municipalidades Distritales Cura Mori - Catacaos
9.	GORE de Piura



Después de establecer los Grupos de Trabajo considerados en el Plan de Participación de Actores con interés en el proyecto, en el transcurso del proyecto se realizarán los trámites correspondientes de invitaciones a dichas organizaciones y así determinar la lista de actores involucrados, como son el nombre de los especialistas, funcionarios y representantes de las comunidades, sus cargos y datos electrónicos que pudieran llenar el perfil de actor.

Tabla 5. Lista de Actores Involucrados

GRUPO DE TRABAJO	NOMBRES y APELLIDOS	ORGANIZACION	CARGO u OCUPACION	DIRECTORIO
	Jorge Reyes Salazar	Universidad de Piura	Representantes	969683387
	Wilmer Saavedra Córdova	MINAGRI	representante	968907848
	Cesar Purizaca Cabrera	PECHP	Representante	969890214
	Karla Tello Castañeda	Contraloría	Representante	9915579918
	Malón Timana Ato	Contraloría	Representante	
	Galo León Silva	Minagro- PSI	Representante	968903227
	Mario Montero Torres	Universidad nacional de Piura	Representante	969697715
	José Martín Mejía Coronado	Autoridad Nacional para la Reconstrucción	Representante	982842419
	Félix Yovera Silva	MCLCP	Representante	990629176
	Teobaldo Reyes Portocarrero	Colectivo MCLCP	Representante	979901913
	Luciano More Acedo	Colectivo MCLCP	Representante	96627454
	Cesar Jesús Chico Cornelio	Consortio Marinapecu	Representante	958958899
	Jorje Briones G	Jefe de Proyecto	Representante	990114701



Municipalidad
Provincial de Piura

ELABORACIÓN DE EXPEDIENTE TÉCNICO Y EJECUCION DE OBRA:
"CREACIÓN DEL SERVICIO DE PROTECCIÓN ANTE INUNDACIONES
DE LA RIBERA DE LA MARGEN IZQUIERDA DEL RÍO PIURA EN EL
TRAMO MARIATEGUI-JR. ZEPITA. TRAMO RINCONADA, TRAMO
NARIHUALA, TRAMO PEDREGAL CHICO, TRAMO PEDREGAL
GRANDE DISTRITO DE CURA MORI, DISTRITO DE PIURA -
PROVINCIA DE PIURA-DEPARTAMENTO DE PIURA"

**CONSORCIO
PROTECCION
MARINAPECU**

Número de Contrato: N° 004-2020-GM/MPP

Página: 19 de 45

	Lucio Gutiérrez Quispe	Especialista Consortio Marinapecu	Especialista Hidraulico	937514210
	Wilfredo Santiago Valuis	Especialista Consortio Marinapecu	Especialista en Conflictos	992600419
	Lucy Cristina Riojas Rever	Consortio Rio Piura	Supervisor de obra	957646202
	Víctor Alberto Tenorio Flores	Consortio Rio Piura	Supervisor de obra	948681030
	Pedro Castillo Zavaleta	CIP- Piura	Representante	96967309
	Manuel Asmat Coronado	CIP-Piura	Representante	
	Luciano Inga Flores	Grupo Colectivo Bajo Piura	Representante	968932042
	Jorge Quintana Flores	Grupo Colectivo Bajo Piura	Representante	978004206

Fuente: La Consultora

VI. MECANISMOS DE PARTICIPACION DE ACTORES

Para el desarrollo del Plan de Participación de Actores, se realizarán actividades en función del nivel de participación. El Plan contempla dos niveles de participación:

NIVEL 1: SUMINISTRO Y ACCESO A LA INFORMACIÓN - DIVULGACIÓN

El Nivel de Suministro y Acceso a la Información se produce a través de las diversas estrategias de comunicación e información y estará consignado en el Plan de Comunicación Estratégica, que serán implementadas durante el desarrollo del proyecto

El Plan de Participación diseña las actividades destinadas a facilitar, con una antelación suficiente, el acceso a todos los grupos de trabajo (de componentes de propuesta, temáticos y comunitarios) de la información del proceso de desarrollo del proyecto



PERÚ



Municipalidad
Provincial de Piura

ELABORACIÓN DE EXPEDIENTE TÉCNICO Y EJECUCION DE OBRA:
"CREACIÓN DEL SERVICIO DE PROTECCIÓN ANTE INUNDACIONES
DE LA RIBERA DE LA MARGEN IZQUIERDA DEL RÍO PIURA EN EL
TRAMO MARIATEGUI-JR. ZEPITA. TRAMO RINCONADA, TRAMO
NARIHUALA, TRAMO PEDREGAL CHICO, TRAMO PEDREGAL
GRANDE DISTRITO DE CURA MORI, DISTRITO DE PIURA -
PROVINCIA DE PIURA-DEPARTAMENTO DE PIURA"

CONSORCIO
PROTECCION
MARINAPECU

Número de Contrato: N° 004-2020-GM/MPP

Página: 20 de 45

Incluye las siguientes acciones:

- Publicación en la página web de la Consultora y Buzón de Sugerencias.
- Acceso a la información por Redes Sociales.
- Acceso a la información en formato papel.
- Pancartas informativas.
- Folletos informativos.
- Banners.
- Visitas Públicas.
- Actos de Presentación.
- Prensa.

NIVEL 2: CONSULTA Y CONCERTACIÓN

Los niveles de Consulta y Concertación buscan conocer la percepción de los Grupos de Trabajo identificados acerca del proyecto utilizando diferentes mecanismos y espacios de participación.

La consulta es el proceso en el que las instituciones y organizaciones, expertos profesionales y técnicos, sociedad civil y comités locales de la zona involucrada al proyecto, reciben información sobre el proyecto, aportan y analizan, mediante remisión de escrito, o mediante técnicas de participación concretas llevadas a cabo en jornadas o reuniones, sus puntos de vista y criterios técnicos.




Se realizarán los siguientes mecanismos:

a. Actores por Componentes de Propuesta y temáticos:

- Reuniones técnicas.
- Reuniones Informativas.
- Jornadas de debate y se recibirán alegaciones y sugerencias.
- Talleres Participativos.
- Entrevistas.
- Audiencias Públicas.
- Comités de Gestión.
- Comisiones Regionales y Locales.

b. Actores Locales

- Reuniones Comunitarias

 	 <p>Municipalidad Provincial de Piura</p>	<p>ELABORACIÓN DE EXPEDIENTE TÉCNICO Y EJECUCION DE OBRA: "CREACIÓN DEL SERVICIO DE PROTECCIÓN ANTE INUNDACIONES DE LA RIBERA DE LA MARGEN IZQUIERDA DEL RÍO PIURA EN EL TRAMO MARIATEGUI-JR. ZEPITA. TRAMO RINCONADA, TRAMO NARIHUALA, TRAMO PEDREGAL CHICO, TRAMO PEDREGAL GRANDE DISTRITO DE CURA MORI, DISTRITO DE PIURA - PROVINCIA DE PIURA-DEPARTAMENTO DE PIURA"</p>	<p>CONSORCIO PROTECCION MARINAPECU</p>
<p>Número de Contrato: N° 004-2020-GM/MPP</p>			<p>Página: 21 de 45</p>

- Grupos Focales
- Sondeos o Encuestas de Opinión

LINEAMIENTOS DE LAS CONSULTAS:

La Consultora elaborará el Plan de Consulta Pública, en cada ocasión que se vaya a realizar una consulta. Se entenderá que el Plan de Participación de Actores, constituye un plan de consulta pública.

VII. METODOLOGÍA

Las metodologías para el desarrollo de actividades sociales, son plenamente constructivistas y participativas, promoviendo en los asistentes la participación activa, de acuerdo a su rol de funciones y competencias de los actores, asumiendo la andragogía como punto de partida para los aprendizajes que propone el proceso (reflexión, análisis y retroalimentación).

Métodos de investigación

Se aplicarán dos tipos de investigación: cuantitativa y cualitativa. La investigación cuantitativa consistirá en la revisión, aplicación e interpretación de una encuesta por muestreo a los pobladores del área de influencia del proyecto; y la investigación cualitativa, en la aplicación de entrevistas a los actores involucrados, el análisis documental e información recogida de los grupos de interés, Observación directa en reuniones, y talleres, coordinaciones oportunas con las autoridades locales y comunales.

Metodología.

Se realizarán entrevistas personalizadas a las principales autoridades y/o funcionarios de las instituciones públicas, así como entrevistas grupales a los representantes de las diversas asociaciones tanto del centro de soporte como del área de estudio.

Se tipificará como una entrevista semiestructurada, pues se decide de antemano qué tipo de información se requiere y en base a ello – de igual forma- se establecerá un guion de preguntas. No obstante, las cuestiones se elaboran de forma abierta lo que permitirá recoger información más rica y con más matices que en la entrevista estructurada.



Municipalidad
Provincial de Piura

ELABORACIÓN DE EXPEDIENTE TÉCNICO Y EJECUCION DE OBRA:
"CREACIÓN DEL SERVICIO DE PROTECCIÓN ANTE INUNDACIONES
DE LA RIBERA DE LA MARGEN IZQUIERDA DEL RÍO PIURA EN EL
TRAMO MARIATEGUI-JR. ZEPITA. TRAMO RINCONADA, TRAMO
NARIHUALA, TRAMO PEDREGAL CHICO, TRAMO PEDREGAL
GRANDE DISTRITO DE CURA MORI, DISTRITO DE PIURA -
PROVINCIA DE PIURA-DEPARTAMENTO DE PIURA"

**CONSORCIO
PROTECCION
MARINAPECU**

Número de Contrato: N° 004-2020-GM/MPP

Página: 22 de 45

Taller de Involucrados

Se desarrollará un Taller orientado a identificar la problemática actual, el rol de los actores identificados, intereses, estrategias y compromisos de los involucrados respecto a las alternativas de solución que puedan ser propuestas, teniendo como resultado una Matriz de involucrados (Problemas percibidos, Intereses, Estrategias y Compromisos).

Objetivo

Identificar la problemática actual, intereses y compromisos de los principales actores involucrados en el área de influencia del proyecto.

VIII. ACTIVIDADES REALIZADAS EN CAMPO CON LOS GRUPOS DE INTERES STAKEHOLDERS EN LOS DISTRITOS DE CURA MORI Y CATACAOS

En el presente trabajo se ha realizado coordinaciones con las principales autoridades y líderes sociales de los diferentes representantes de la sociedad civil en los distritos de Cura Mori, Catacaos y los diferentes centros poblados:

- Charla informativa sobre la elaboración de los estudios del proyecto de ingeniería.
- Exposición sobre los objetivos del proyecto para proteger la carga de del dique izquierdo del bajo Piura mediante enrrocados y reducir las medidas de los posible, del riego de inundaciones de la disminución de la peligrosidad de la salud humana, daños económicos, culturales y ambientales
- Asimismo, se realizó identificación del grupo de interés dentro del proyecto de estudio de Rio Piura.

8.1. IDENTIFICACION DE PELIGROS.

Según el Informe de Evaluación de riesgo de los distritos de Catacaos y Cura Mori, tenemos las siguientes conclusiones:

- ❖ El área de influencia del distrito de Catacaos se encuentra en zona de Alto y Muy Alto riesgo ante inundación pluvial, se identificó el nivel de Peligro Muy Alto en el área de influencia del distrito de Catacaos ante eventos de inundaciones pluviales.
- ❖ El ámbito de estudio se encuentra en zona de ALTO Y MUY ALTO RIESGO por inundación pluvial y desborde del dren 1308.
- ❖ Se identificó el nivel de Peligro Muy Alto en el ámbito de estudio por inundación pluvial y desborde del dren 1308.

- ❖ Según el historial de eventos de desastres naturales por inundaciones en los últimos 30 años, en la zona urbana de la ciudad de Piura, el área por beneficiar está conformada por las zonas inundadas. Estas zonas inundadas tienen un área aproximada de 82,500 hectáreas aproximadamente

8.2. POBLACION BENEFICIARIA CON EL PROYECTO

El distrito de Cura Mori es el que cuenta con mayor población a nivel de centros poblados (4,230 habitantes), seguido del distrito de Catacaos (2,356 habitantes). La extensión superficial afectada en la provincia de Piura es de 163.94 km², siendo los distritos de El Tallan, Cura Mori y Catacaos los que cuentan con mayor área en km²

Exposición social de áreas inundadas a consecuencia del Fenómeno El Niño Costero – 2017

Distrito	Área km ²	CCP P	Población Total	Vivienda Total	Niños	Adultos mayores (65 años a más)	Centros Salud	Centros Educativos	N° Alumnos	N° Docentes
Piura	19.86	2	1,692	372	578	77	7	8	921	57
Castilla	17.76	1	805	172	252	43	1	8	653	46
Catacaos	27.39	4	2,356	549	905	74	1	8	1,126	44
Cura Mori	32.51	5	4,230	922	1,446	279	4	12	809	41
El Tallan	33.83	2	1,046	243	470	52	0	0	0	0
La Arena	1.73	0	0	0	0	0	0	0	0	0
La Unión	14.53	0	0	0	0	0	0	0	0	0
Tambo Grande	16.33	0	0	0	0	0	0	1	88	3
Total general	163.94	14	10,129	2,258	3,651	525	13	37	3,597	191

Fuente: Información geoespacial INDECI 2017.

AREA TOTAL BAJO PIURA ESTUDIO: 59.90 KM²
 POBLACION TOTAL BENEFICIARA: 6,586
 VIVIENDAS AFECTADAS : 1471
 CENTROS POBLADOS : 09

Cuadro N°01: Los centros poblados beneficiarios con el estudio del proyecto Rio Piura.

CATACAOS	
1	Simbila
2	Buenos Aires de Cumbibira
3	La Campifia
4	Catacaos
5	Viduque
6	Nuevo Pedregal
7	Pedregal Chico
8	Narihuara
9	inconada
10	molini azul
11	Jose Carlos Mariategui
12	San Juan de Mori
13	Monti Suyon
14	Susana Higuchi
15	Alberto Fujimori

CURA MORI	
1	Cucungara
2	Nuevo Pozo de los Ramos
3	Almirante Grau
4	Nuevo Chato Grande
5	Santa Rosa
6	Nuevo Zona More - Nuevo San
7	Antonio
8	Chato Grande

Fuente: Especialista en Conflicto Sociales

8.3. Salud

La población de las zonas afectadas con la inundación de los sectores críticos de Catacaos y Cura Mori, cuentan con los siguientes establecimientos de Salud, algunos de ellos se vieron afectados, inundados perdiendo su capacidad de atención a la población de las zonas afectadas. Así tenemos el Centro de Salud Materno Infantil del distrito de Catacaos de aproximadamente 545.11 m², con un área construida de 780 m², con todos los acabados, se inundó por encontrarse en el área de influencia del peligro de inundación, aproximadamente 1.17 m. debajo del nivel del agua.

Cuadro N° 2: Establecimiento de Salud en la zona de influencia

CODIGO	NIVEL DEL E.5.	UBICACION
200105		CATACAOS
200105201	E.S.I-4	Catacao
200105303	E.S.I-2	Símbilá
200105305	E.S.I-3	La IMua
200105301	E.S.I-2	Pedrual Grjnde
200105309	E.S.I-1	Narihuala
200105310	E.S.I-1	San Pablo
200105304	E.S.I-2	Monte.Sullón
200105308	E.S.I-1	Cumbibira
200105302	E.S.I-2	MonteCastillo
200105307	E.S.I-1	Paredones
200105306	E.S.I-1	San Jacinto
200107		CURAMORI
200107201	E.S.I-3	Cura Mori
200107305	E.S.I-1	NuevoChato Chico
200107302	E.S.I-2	Poto delosRimos
200107303	E.S.I-1	Santa Rosa

Fuente: Ministerio de Salud

8.4. Junta Usuarios Medio y Bajo Piura

Los beneficiarios directos del proyecto son los usuarios de seis (02) Comisiones de Usuarios pertenecientes a las Juntas de Usuarios de los Sectores Hidráulicos Medio - Bajo Piura: Puyuntala y La Bruja

Junta de Usuarios	Comisión de Usuarios	N° de Usuarios
Medio y Bajo Piura	Puyantala	3,900
	La Bruja	2,800
	Total	6,700

Fuente: Junta de Usuario de medio y Bajo Piura

El día 21 de agosto se realizó la visita a la comisión de Usuarios del Sub Sector Hidraulico de Puyuntala y La Bruja, para realizar para coordinar de las acciones que viene realizando los Especialistas del Consorcio Protección Maninapecu, que está a cargo del Estudios del Expediente Técnico del Proyecto en las Riberas del Rio Piura: Inicio de Simbilla – Chato Chico.



PERÚ



Municipalidad Provincial de Piura

ELABORACIÓN DE EXPEDIENTE TÉCNICO Y EJECUCION DE OBRA: "CREACIÓN DEL SERVICIO DE PROTECCIÓN ANTE INUNDACIONES DE LA RIBERA DE LA MARGEN IZQUIERDA DEL RÍO PIURA EN EL TRAMO MARIATEGUI-JR. ZEPITA. TRAMO RINCONADA, TRAMO NARIHUALA, TRAMO PEDREGAL CHICO, TRAMO PEDREGAL GRANDE DISTRITO DE CURA MORI, DISTRITO DE PIURA - PROVINCIA DE PIURA-DEPARTAMENTO DE PIURA"

CONSORCIO PROTECCION MARINAPECU

Número de Contrato: N° 004-2020-GM/MPP

Página: 26 de 45

Fotos: Coordinaciones Con La Comisión de Seb Sector Hidraulica De Puyuntala –Distrito de Cura Mori



REPRESENTANTE DE LA COMISION DE USURIOS SUB SECTOR HIDRAULICA LA BRUJA – CURA MORI

El día 29 de agosto del 2020, se realizó el recorrido con los principales dirigentes del sector agrarios y posesionario que se encuentran realizando cultivos dentro del Rio Piura

Se realizó Charla informativa sobre proceso de elaboración de los estudios del expediente técnico y Identificación de los puntos críticos que fueron afectado, Libre disponibilidad de las áreas en las que realizaran uso por el Consorcio en la etapa de ejecución.

Asimismo, se realizaron el recorrido con los representantes y dirigentes agrarios conjuntamente con los especialistas

Fotos: Coordinaciones con el Presidente de la comisión de usuarios de La Bruja





PERÚ



Municipalidad Provincial de Piura

ELABORACIÓN DE EXPEDIENTE TÉCNICO Y EJECUCION DE OBRA: "CREACIÓN DEL SERVICIO DE PROTECCIÓN ANTE INUNDACIONES DE LA RIBERA DE LA MARGEN IZQUIERDA DEL RÍO PIURA EN EL TRAMO MARIATEGUI-JR. ZEPITA. TRAMO RINCONADA, TRAMO NARIHUALA, TRAMO PEDREGAL CHICO, TRAMO PEDREGAL GRANDE DISTRITO DE CURA MORI, DISTRITO DE PIURA - PROVINCIA DE PIURA-DEPARTAMENTO DE PIURA"

CONSORCIO PROTECCION MARINAPECU

Número de Contrato: N° 004-2020-GM/MPP

Página: 27 de 45

Fotos: Visita En Campo Con El Presidente De La Comisión De Usuarios De Puyuntaya – Distrito Cura Mori- Provincia De Piura.



Se ha identificado puntos críticos con los representantes de la Comisión de usuario como se puede observar dentro del Río Piura existe terrenos de cultivo maíz, otros productos que realizan por un grupo de agricultores del distrito Cura Mori.





Municipalidad
Provincial de Piura

ELABORACIÓN DE EXPEDIENTE TÉCNICO Y EJECUCION DE OBRA:
"CREACIÓN DEL SERVICIO DE PROTECCIÓN ANTE INUNDACIONES
DE LA RIBERA DE LA MARGEN IZQUIERDA DEL RÍO PIURA EN EL
TRAMO MARIATEGUI-JR. ZEPITA. TRAMO RINCONADA, TRAMO
NARIHUALA, TRAMO PEDREGAL CHICO, TRAMO PEDREGAL
GRANDE DISTRITO DE CURA MORI, DISTRITO DE PIURA -
PROVINCIA DE PIURA-DEPARTAMENTO DE PIURA"

CONSORCIO
PROTECCION
MARINAPECU

Número de Contrato: N° 004-2020-GM/MPP


Página: 28 de 45

REPRESENTANTE DE LA COMISION DE USURIOS DE LA JUNTA DE PUYUNTALA.

El día 28 de agosto 2020, se realizó la visita a la comisión de Usuarios de la Junta de Puyantala, en la jurisdicción del distrito de Cura Morí,

Se ha identificado puntos críticos con los representantes de la Comisión de usuario como se puede observar dentro del Rio Piura existe terrenos de cultivo maíz, otros productos que realizan por un grupo de agricultores del distrito Cura Mori.

Fotos: Visita En Campo Con El Presidente De La Comisión De Usuarios De Puyuntaya – Distrito Cura Mori- Provincia De Piura.





Municipalidad
Provincial de Piura

ELABORACIÓN DE EXPEDIENTE TÉCNICO Y EJECUCION DE OBRA:
"CREACIÓN DEL SERVICIO DE PROTECCIÓN ANTE INUNDACIONES
DE LA RIBERA DE LA MARGEN IZQUIERDA DEL RÍO PIURA EN EL
TRAMO MARIATEGUI-JR. ZEPITA. TRAMO RINCONADA, TRAMO
NARIHUALA, TRAMO PEDREGAL CHICO, TRAMO PEDREGAL
GRANDE DISTRITO DE CURA MORI, DISTRITO DE PIURA -
PROVINCIA DE PIURA-DEPARTAMENTO DE PIURA"

**CONSORCIO
PROTECCION
MARINAPECU**

Número de Contrato: N° 004-2020-GM/MPP

Página: 29 de 45

CHARLA INFORMATIVA COMISION DE USURARIOS SUB SECTOR HIDRAULICA DE LA BRUJA.

El día 04 de setiembre del 2020, se realizó Charla Informativa a los propietarios y posesionarios en la comisión de Usuarios de Sub Sector Hidráulica La Bruja en el Distrito de Cura Mori.

Objetico de Esta Charla informativa los siguientes:

- Avances de los estudios de elaboración del expediente del proyecto de protección en Rio Piura
- Libre disponibilidad de los terrenos para realizar los trabajos en la etapa de ejecución de la Obra.

FOTO: Taller informativo la Comisión de Usuarios de la Bruja en el distrito de Cora Mori.



Foto: participación de los representantes de usuarios en el Taller informativo sobre estudio del proyecto de protección y defensa ribereña





PERÚ



Municipalidad Provincial de Piura

ELABORACIÓN DE EXPEDIENTE TÉCNICO Y EJECUCION DE OBRA: "CREACIÓN DEL SERVICIO DE PROTECCIÓN ANTE INUNDACIONES DE LA RIBERA DE LA MARGEN IZQUIERDA DEL RÍO PIURA EN EL TRAMO MARIATEGUI-JR. ZEPITA. TRAMO RINCONADA, TRAMO NARIHUALA, TRAMO PEDREGAL CHICO, TRAMO PEDREGAL GRANDE DISTRITO DE CURA MORI, DISTRITO DE PIURA - PROVINCIA DE PIURA-DEPARTAMENTO DE PIURA"

CONSORCIO PROTECCION MARINAPECU

Número de Contrato: N° 004-2020-GM/MPP

Página: 30 de 45

8.5. COORDINACIONES CON LA MESA DE CONCERTACIÓN DE CURA MORI

El día 21 de agosto se realizó visita y coordinaciones con el presidente de la Mesa de concertación del distrito de Cura Mori

Fotos: reunión con el presidente de mesa de Concertación de Cora Mori, Felix Yovera



Fotos: Reunión con el representante de la Municipalidad de Cori Mori, del área de Relaciones Puplicas, para entrega de información de los representantes y dirigentes del distrito de Cura Mori



8.6 REUNION Y COORDINACION CON LA MUNICIPALIDAD DE CONSEJO MENORES.

Se realizó reunión informativa con las principales autoridades municipales de los centros poblados: pedregal Grande Y Narihual.

Fotos: Reunión con los representantes de la Municipalidad del centro poblado pedregal grande y miembros de colectivo



Fotos: reunión con los alcaldes de consejo menor de Pedregal Grande y consejo menor Narihuala



Fotos: Reunión informativa en la municipalidad del consejo menor de pedregal grande con el Alcalde sr. Santos Ilamonaque y el ex presidente de la junta de usuarios de mediana y bajo Piura



Fotos: se realizó visita a la municipalidad del consejo menor de Narihuala y se realizó coordinaciones con el alcalde sr. Angel Gerardo Chero Cielo



Fotos: se realizaron visitas para dar información sobre elaboración del expediente técnico del proyecto a la municipalidad del consejo menor de pedregal grande,



FotoS: el Alcalde de la municipalidad del consejo menor de pedregal grande sr. santos llamonaque y ex presidente de la junta de usuarios de mediano y bajo Piura sr. Teodoro palacios Espinoza.





Municipalidad
Provincial de Piura

ELABORACIÓN DE EXPEDIENTE TÉCNICO Y EJECUCION DE OBRA:
"CREACIÓN DEL SERVICIO DE PROTECCIÓN ANTE INUNDACIONES
DE LA RIBERA DE LA MARGEN IZQUIERDA DEL RÍO PIURA EN EL
TRAMO MARIATEGUI-JR. ZEPITA. TRAMO RINCONADA, TRAMO
NARIHUALA, TRAMO PEDREGAL CHICO, TRAMO PEDREGAL
GRANDE DISTRITO DE CURA MORI, DISTRITO DE PIURA -
PROVINCIA DE PIURA-DEPARTAMENTO DE PIURA"

**CONSORCIO
PROTECCION
MARINAPECU**

Número de Contrato: N° 004-2020-GM/MPP

Página: 34 de 45

8.7. REUNIÓN Y VISITA TRAMO CON LAS AUTORIDADES DEL DISTRITO DE CATACAOS.

El día 2 de setiembre se realizó reunión informativa y recorrido a los tramos y constatación de los puntos críticos

Fotos: visita y constatación a los tramo con los representantes de las municipalidad de Catacaos, centro poblado de Pedregal grande y representante mclcp



Fotos: Los representantes de la municipalidad del consejo menor de pedregal Grande y mesa de Concertación de Catacaos



8.8. PSIBLES INTERFERENCIAS

El día 02 de setiembre del 2020, se realizó recorrido y constatación de posibles interferencia de terrenos de cultivo y ladrilleras que se encuentran instalados dentro de rio Piura.

Fotos: sector rinconada existen ladrilleras y terrenos de cultivo dentro del rio Piura, se realizó la constatación con los representantes de la sociedad civil y de la municipalidad de catacaos:



Foto: se realizó la constatación dentro del rio Piura existe propiedad con numero de partida 00012812 con una área 3494480 mts 2.



8.9. REUNION Y COORDINACION CON LA SUPERFECTA DE CATACAOS.

Fotos: Reunión de coordinación con la Superfecta de Catacaos, se informó sobre actividades que se viene realizando sobre los estudios del proyecto.



Fotos: se realizó identificación de los actores de las principales autoridades del distrito de Catacaos.





PERÚ



Municipalidad Provincial de Piura

ELABORACIÓN DE EXPEDIENTE TÉCNICO Y EJECUCION DE OBRA: "CREACIÓN DEL SERVICIO DE PROTECCIÓN ANTE INUNDACIONES DE LA RIBERA DE LA MARGEN IZQUIERDA DEL RÍO PIURA EN EL TRAMO MARIATEGUI-JR. ZEPITA. TRAMO RINCONADA, TRAMO NARIHUALA, TRAMO PEDREGAL CHICO, TRAMO PEDREGAL GRANDE DISTRITO DE CURA MORI, DISTRITO DE PIURA - PROVINCIA DE PIURA-DEPARTAMENTO DE PIURA"

CONSORCIO PROTECCION MARINAPECU

Número de Contrato: N° 004-2020-GM/MPP

Página: 37 de 45

8.10. CANTERAS: ZORRITOS-CERRITOS – MALINGAS

Se realizó visita a las Canteras para identificar a los representantes y dirigentes para llegar a los acuerdos sociales y llegar a una negociación para la explotación del material

VISITA A LA CANTERA DE AGREGADOS CERRITOS CON EL EQUIPO DE ESPECIALISTAS DE SUELOS DEL CONSORCIO PROTECCION MARINA PECU.

Foto: identificación de la cantera de agregado en la comunidad de Cerrito con el equipo de ingeniería de suelos para ver a las condiciones adecuadas para explosión de la cantera



Foto: identificación de la cantera con los especialistas con el equipo de ingeniería de suelos para ver a las condiciones adecuadas para explosión de la cantera cerrito





PERÚ



Municipalidad Provincial de Piura

ELABORACIÓN DE EXPEDIENTE TÉCNICO Y EJECUCION DE OBRA: "CREACIÓN DEL SERVICIO DE PROTECCIÓN ANTE INUNDACIONES DE LA RIBERA DE LA MARGEN IZQUIERDA DEL RÍO PIURA EN EL TRAMO MARIATEGUI-JR. ZEPITA. TRAMO RINCONADA, TRAMO NARIHUALA, TRAMO PEDREGAL CHICO, TRAMO PEDREGAL GRANDE DISTRITO DE CURA MORI, DISTRITO DE PIURA - PROVINCIA DE PIURA-DEPARTAMENTO DE PIURA"

CONSORCIO PROTECCION MARINA PECU

Número de Contrato: N° 004-2020-GM/MPP

Página: 38 de 45

VISITA A LA CANTERA DE AGREGADOS CERRITOS CON EL EQUIPO DE ESPECIALISTAS DE SUELOS DEL CONSORCIO PROTECCION MARINA PECU.

El día 27 de agosto se realizó la visita a la comunidad de Cerrito que se encuentra ubicado en el distrito Cristo Nos Valga, de la provincia de Sechura.

Objetivos de la visita a la cantera de agregadas de la comunidad de Cerritos siguientes:

- Identificar y buscar contacto con las autoridades de la comunidad de Cerritos para realizar la consulta de la explotación de material agregado
- Buscar la negociación y acuerdo con la junta directiva de la comunidad de cerritos y poner en contacto con los especialistas del consorcio para una negociación de la Cantera.

Foto: identificación de la cantera de agregado en la comunidad de Cerrito con el equipo de ingeniera de suelos para ver a las condiciones adecuadas para explosión de la cantera





Foto: identificación de la cantera con los especialistas con el equipo de ingeniera de suelos para ver a las condiciones adecuadas para explosión de la cantera cerrito





Municipalidad
Provincial de Piura

ELABORACIÓN DE EXPEDIENTE TÉCNICO Y EJECUCION DE OBRA:
"CREACIÓN DEL SERVICIO DE PROTECCIÓN ANTE INUNDACIONES
DE LA RIBERA DE LA MARGEN IZQUIERDA DEL RÍO PIURA EN EL
TRAMO MARIATEGUI-JR. ZEPITA. TRAMO RINCONADA, TRAMO
NARIHUALA, TRAMO PEDREGAL CHICO, TRAMO PEDREGAL
GRANDE DISTRITO DE CURA MORI, DISTRITO DE PIURA -
PROVINCIA DE PIURA-DEPARTAMENTO DE PIURA"

CONSORCIO
PROTECCION
MARINA PECU

Número de Contrato: N° 004-2020-GM/MPP

Página: 39 de 45

VISITA A LA CANTERA MALINGAS CON EL EQUIPO DE ESPECIALISTAS DE SUELOS DEL CONSORCIO PROTECCION MARINA PECU.

El día 25 de agosto del 2020, se realizó la visita y constatación en la cantera de Malignas, que se encuentra situado en la provincia de Chuluncas.

El objetivo de esta visita a la Cantera malignas con equipo de ingeniería del Cnsorcio la siguiente:

- Ver las condiciones sociales y ambientales en la cantera Malingas para explotación de la cantera.
- Realizar el registro e identificación de los grupos de interés en la cantera Malingas y comunidades cercanas a la cantera.

Foto: identificación de la cantera Malingas con el equipo de ingeniería de suelos para ver a las condiciones adecuadas para explosión de la cantera



Foto: en la cantera existen a aproximadamente 700 plantas de algarrobo en dicha cantera y existen cercana a la cantera viviendas y terrenos de cultivo





Municipalidad
Provincial de Piura


ELABORACIÓN DE EXPEDIENTE TÉCNICO Y EJECUCION DE OBRA:
"CREACIÓN DEL SERVICIO DE PROTECCIÓN ANTE INUNDACIONES
DE LA RIBERA DE LA MARGEN IZQUIERDA DEL RÍO PIURA EN EL
TRAMO MARIATEGUI-JR. ZEPITA. TRAMO RINCONADA, TRAMO
NARIHUALA, TRAMO PEDREGAL CHICO, TRAMO PEDREGAL
GRANDE DISTRITO DE CURA MORI, DISTRITO DE PIURA -
PROVINCIA DE PIURA-DEPARTAMENTO DE PIURA"

CONSORCIO
PROTECCION
MARINAPECU

Número de Contrato: N° 004-2020-GM/MPP

Página: 40 de 45




Foto: en la cantera existen a aproximadamente 700 plantas de algarrobo en dicha cantera y existen cercana a la cantera viviendas y terrenos de cultivo



IX. CONCLUSIONES Y RECOMENDACIONES

CONCLUSIONES

1. **Se realizó 02 Taller de Participación Ciudadana:** El día 19 de agosto del 2020 y 30 de septiembre del 2020, se realizó Talleres informativos técnica con los grupos de interés, donde fueron coordinadas entre el Consorcio Protección Marinapecu y La Municipalidad provincial de Piura.
2. La participación de Actores para su intervención durante el desarrollo del estudio del Proyecto, fue un proceso dinámico, flexible e inclusivo, de intercambio amplio de información, aportes técnicos, consulta, diálogo, consenso
3. En los talleres realizados se han recogido las propuestas y planteamientos de los representantes de la sociedad civil del distrito de Cura Mori y Catacaos y la Mesa de Concertación Lucha Contra la Pobreza
4. Se realizaron reuniones y reuniones informativas con las comisiones de usuarios de Puyuntala y La Bruja, están informados de los estudios del proyecto.
5. Se han realizado visitas a las Municipalidades de Cura Mori, Catacaos y los centros poblados, están informados sobre los estudios que se vienen realizando por los especialistas del Consorcio

 	 <p>Municipalidad Provincial de Piura</p>	<p>ELABORACIÓN DE EXPEDIENTE TÉCNICO Y EJECUCION DE OBRA: "CREACIÓN DEL SERVICIO DE PROTECCIÓN ANTE INUNDACIONES DE LA RIBERA DE LA MARGEN IZQUIERDA DEL RÍO PIURA EN EL TRAMO MARIATEGUI-JR. ZEPITA. TRAMO RINCONADA, TRAMO NARIHUALA, TRAMO PEDREGAL CHICO, TRAMO PEDREGAL GRANDE DISTRITO DE CURA MORI, DISTRITO DE PIURA - PROVINCIA DE PIURA-DEPARTAMENTO DE PIURA"</p>	<p>CONSORCIO PROTECCION MARINAPECU</p>
<p>Número de Contrato: N° 004-2020-GM/MPP</p>			<p>Página: 41 de 45</p>

6. Se han coordinado y están informados sobre los estudios los representantes de la Mesa de Concertación la lucha contra de la pobreza
7. Se realizaron recorridos de los tramos con los principales representantes y líderes para identificar interferencia y punto críticos rio Piura.
8. Asimismo, se realizó la vista a los canteras para evaluar impactos socia ambientales y buscar contactos con los propietarios de las canteras.

RECOMENDACIONES.

- Implementar Plan de contingencia que se ha elaborado para mitigar los posibles conflictos con los grupos de interés
- Establecer una participación activa de los actores en los procesos de análisis, aporte técnico y monitoreo, para los componentes de la propuesta para el desarrollo del estudio del Proyecto.
- Establecer una participación activa de los actores en los procesos de análisis, aporte técnico y monitoreo, en temas de aspectos físicos, biológicos, ambientales, sociales, económicos, entre otros) para el desarrollo del estudio del Proyecto
- Establecer los mecanismos, canales y espacios de participación, diálogo entre los grupos de trabajo (Por Componentes y Temático) y el Proyecto, así como los medios logísticos, para la elaboración del Plan de Participación de Actores durante el desarrollo del Proyecto.

.....
Wilfredo Santiago Valuis
ESPECIALISTA EN CONFLICTOS SOCIALES



PERÚ



Municipalidad
Provincial de Piura

ELABORACIÓN DE EXPEDIENTE TÉCNICO Y EJECUCION DE OBRA:
"CREACIÓN DEL SERVICIO DE PROTECCIÓN ANTE INUNDACIONES
DE LA RIBERA DE LA MARGEN IZQUIERDA DEL RÍO PIURA EN EL
TRAMO MARIATEGUI-JR. ZEPITA. TRAMO RINCONADA, TRAMO
NARIHUALA, TRAMO PEDREGAL CHICO, TRAMO PEDREGAL
GRANDE DISTRITO DE CURA MORI, DISTRITO DE PIURA -
PROVINCIA DE PIURA-DEPARTAMENTO DE PIURA"

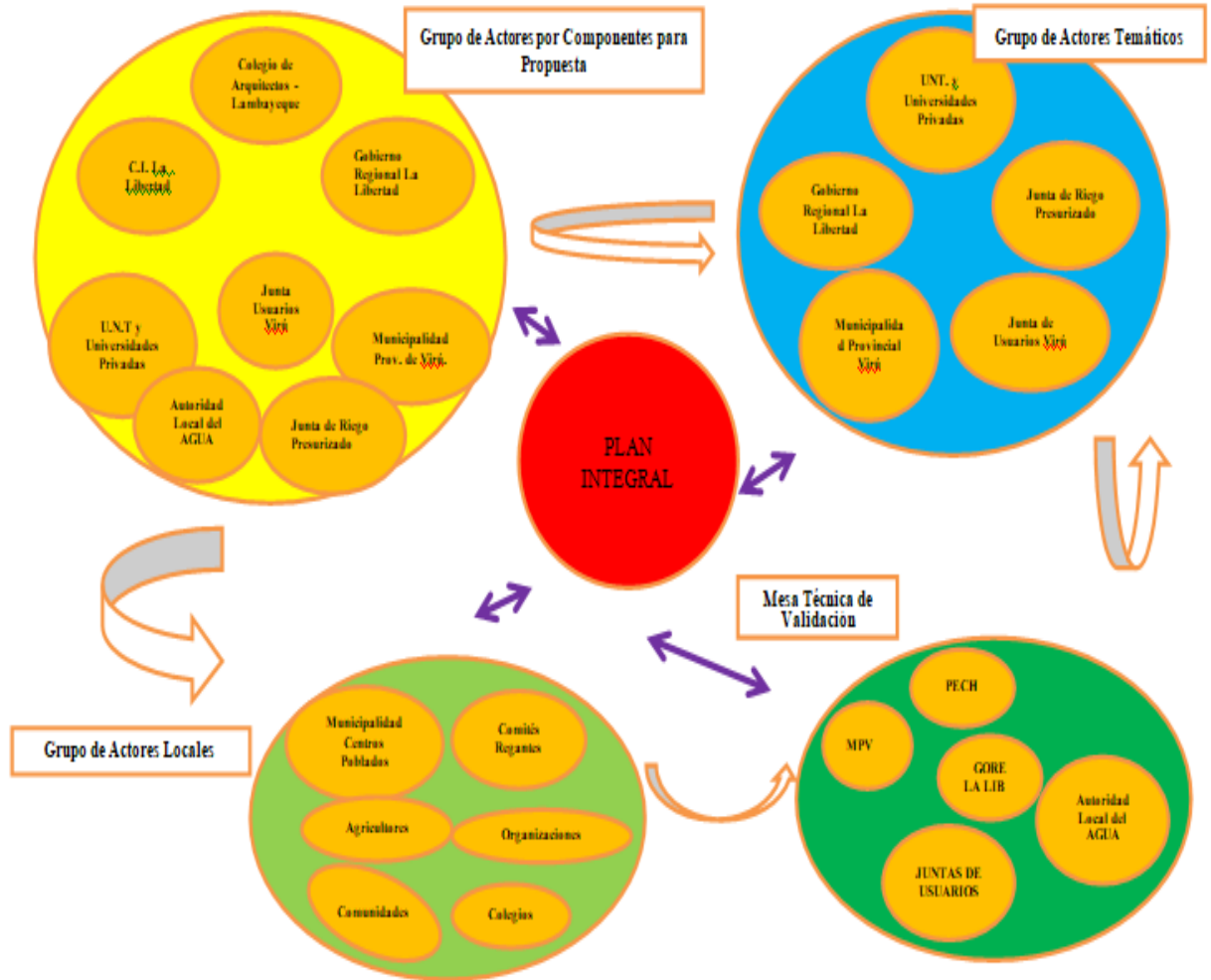
CONSORCIO
PROTECCION
MARINAPECU

Número de Contrato: N° 004-2020-GM/MPP

Página: 42 de 45

ANEXOS

ANEXO N° 01: MAPA DE ACTORES POR GRUPOS DE TRABAJO





PERÚ



Municipalidad Provincial de Piura

ELABORACIÓN DE EXPEDIENTE TÉCNICO Y EJECUCION DE OBRA: "CREACIÓN DEL SERVICIO DE PROTECCIÓN ANTE INUNDACIONES DE LA RIBERA DE LA MARGEN IZQUIERDA DEL RÍO PIURA EN EL TRAMO MARIATEGUI-JR. ZEPITA. TRAMO RINCONADA, TRAMO NARIHUALA, TRAMO PEDREGAL CHICO, TRAMO PEDREGAL GRANDE DISTRITO DE CURA MORI, DISTRITO DE PIURA - PROVINCIA DE PIURA-DEPARTAMENTO DE PIURA"

CONSORCIO PROTECCION MARINAPECU

Número de Contrato: N° 004-2020-GM/MPP




Página: 44 de 45

ANEXO N° 02: LISTA DE ASISTENCIA DE LOS PARTICIPANTES AL TALLER

N°	NOMBRES Y APELLIDOS	INSTITUCIÓN	DNI	Email	TELÉFONO
1	Karla Tello Costaneda	CGR	41405394		911579918
2	Yolisa Torres Ali	CGR	43741502		324699
3	Wilrene SAAVEDRA Ojeda	MINAGRI	968903848	WILRENE@MINAGRI.GOV.PE	768903848
4	Yosvando Rojas P	Cooperativa Defensores	02706156	YosvandoRojasP@defensores.org.pe	919307913
5	Jorge I. Quintero Llamas	MESA C.A.P. CM	02848395	jquinteroc@defensores.org.pe	9928942419
6	Yuciano Inga Flores	C.EL. Cura Mori	02710196		968332002
7	Rafael H. Casrillo ZAVALERA	CIP - MINA	7526451	rafaelza@cip.mina.gob.pe	969633091
8	Geor A. Ruzzaq Cabrera	PECHAD	41114068	geor@pechad.org.pe	948902714
9	José Valentín Rojas Conroy	Reconstrucción con Campesinos	03473384	jvalentin@reconstruccionconcampesinos.org.pe	9928942419
10	Felipe Yaura Silva	MCLCP. Cura Mori	02879052		99062517
11	Mario Montano Torres	U.N.P	02604549	mario.montano@unp.edu.pe	969637715
12	Lucio Gutiérrez Avila	Consorcio Protección Humana	07048135	lucio.gutiérrez@proteccionhumana.org.pe	937514210
13	Jesús Chica Coronado	Consorcio Protección Humana	45724585	jesus.chica@proteccionhumana.org.pe	9449490305
14	JORGE BRIONES G.	Consorcio I C	09188419	georgebriones@ic.org.pe	990114401
15	Walter Umayo R.	Consorcio Superior Rufura	03452244	walter@superiorrufura.org.pe	969515153
16	Juan Cristina Rojas Revor.	Consorcio Superior Rufura	46606234	juan@superiorrufura.org.pe	937610202
17	Victor Alberto TENOPIO ETANDEL	Consorcio Superprotección Piura	18133734	victor@superproteccionpiura.org.pe	948681030
18	Josée REYES SALDAN	UNIV. DE PIURA	16477330	jose.reyes@unp.edu.pe	969683387
19	Leticia Torres Roca	Comita Collihuo	02647785	leticia@comita.org.pe	966284454
20	Cabo Juan Silva	PSI - MINAGRI	05642939	juan@psi.mina.gob.pe	968403227

1. Dr. ANTONIO ABRUÑA PUYOL (DR. JORGE REYES)

Salón de actos MPP HORA: 11:00 a.m DIA: Miércoles 19/08/2020

 	 <p>Municipalidad Provincial de Piura</p>	<p>ELABORACIÓN DE EXPEDIENTE TÉCNICO Y EJECUCION DE OBRA: "CREACIÓN DEL SERVICIO DE PROTECCIÓN ANTE INUNDACIONES DE LA RIBERA DE LA MARGEN IZQUIERDA DEL RÍO PIURA EN EL TRAMO MARIATEGUI-JR. ZEPITA. TRAMO RINCONADA, TRAMO NARIHUALA, TRAMO PEDREGAL CHICO, TRAMO PEDREGAL GRANDE DISTRITO DE CURA MORI, DISTRITO DE PIURA - PROVINCIA DE PIURA-DEPARTAMENTO DE PIURA"</p>	<p>CONSORCIO PROTECCION MARINAPECU</p>
<p>Número de Contrato: N° 004-2020-GM/MPP</p>			<p>Página: 45 de 45</p>

ANEXO N° 03: ACTA DE REUNION INFORMATIVA A LOS ACTORES

