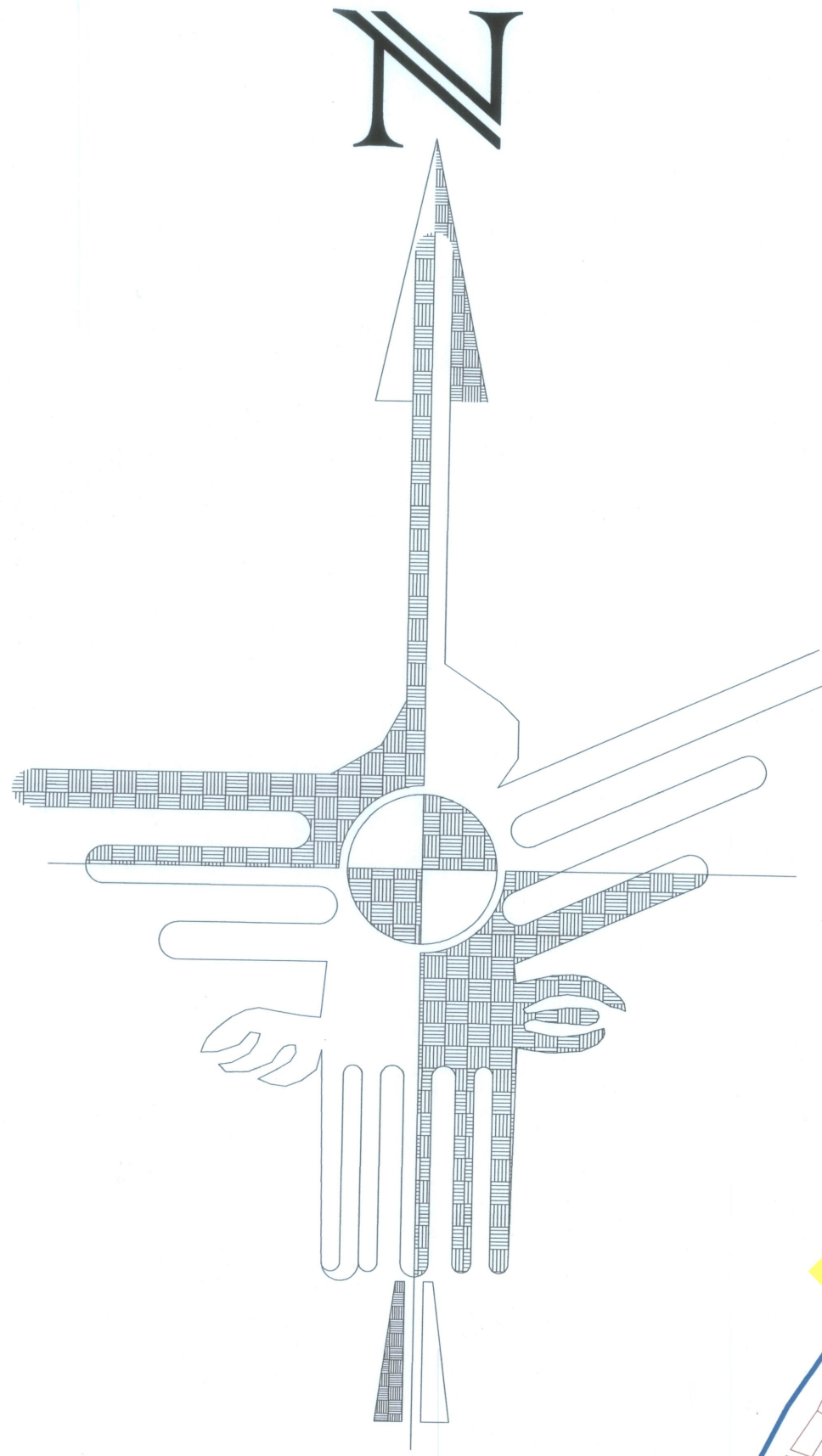
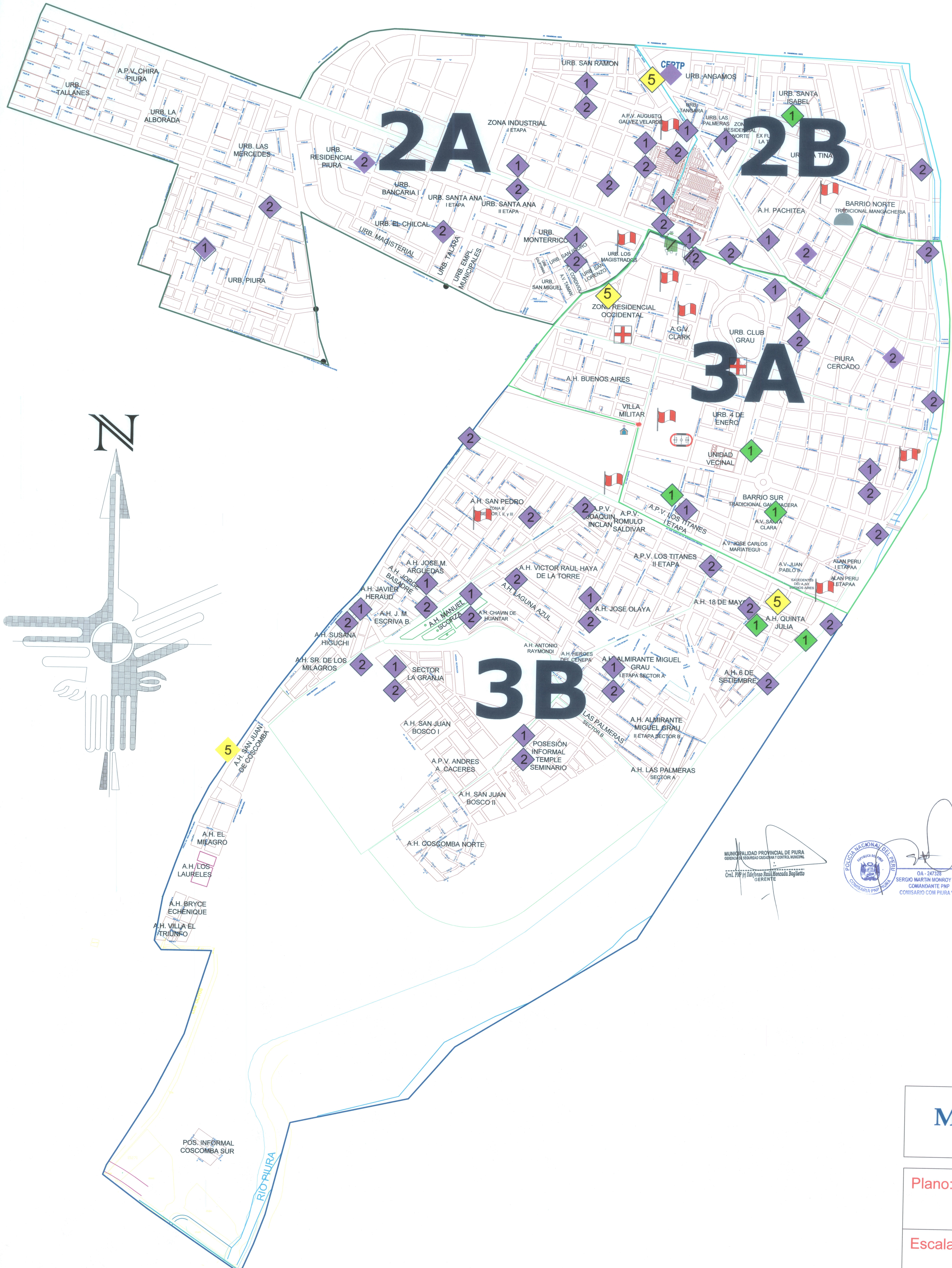



MAPA DEL DELITO COMISARIA PNP – PIURA I SEMESTRE – 2,017



LEYENDA	
CONTRA EL PATRIMONIO	
HURTO	1
ROBO	2
MICROCOMERCIALIZACION DE DROGAS	
	1
CONTRA LA LIBERTAD	
OFENSAS AL PUDOR	5

CPNP PIURA	
	SECTOR 2B
	SECTOR 2A
	SECTOR 3A
	SECTOR 3B

RUBRO	SIMBOLO	RUBRO	SIMBOLO	RUBRO	SIMBOLO
AV. PRINCIPALES		COMISARIA		MERCADO	
ANTENAS DE TV Y RADIO		ESTADIO		PUENTE	
CEMENTERIOS		GRIFOS		MANZANAS	
CENTRO SALUD		IGLESIA		NOMENCLATURA	
CENTRO EDUCATIVO		PARQUES Y AREAS VERDES		ZONA AGRICOLA	
RIO		QUEBRADA		AEROPUERTO	
CANAL		LAGUNA DE OXIDACION		HOTELERIA	
DREN				ASENTAMIENTO HUMANO	
				URBANIZACION	

MUNICIPALIDAD PROVINCIAL DE PIURA
Oficina de Planeación y Desarrollo Urbano
Calle 218 Piura - Teléfono 051 822 2222

POLICIA NACIONAL DEL PERU
04 - 24728
SERGIO MARTIN MONROY DIAZ
COMANDANTE PNP
COMANDO COM. PIURA "A"

MUNICIPALIDAD PROVINCIAL DE PIURA

Plano: **MAPA DEL DELITO-CPNP-PIURA-2,017
DISTRITO DE PIURA**

Escala: 1:500	WGS 84	Digitalización: AUTOCAD 2,015	Fecha: MARZO-2,017
---------------	--------	-------------------------------	--------------------