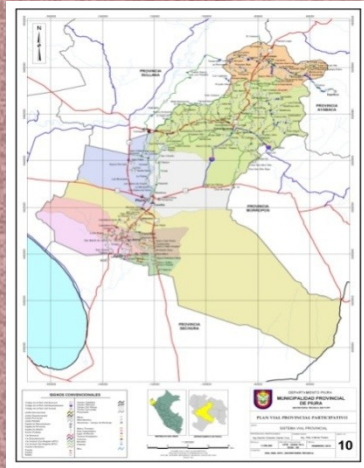



INSTITUTO VIAL PROVINCIAL MUNICIPAL DE PIURA



“Estamos trabajando para mejorar los caminos de la Provincia de Piura”

Mag. Gregoria Zapata Gallegos

CONSEJO DIRECTIVO



RUBY RODRIGUEZ VDA DE AGUILAR
ALCALDESA DE LA PROVINCIA DE PIURA
PRESIDENTA DEL CONSEJO DIRECTIVO



JOSE PABLO CASTRO LOPEZ
ALCALDE DEL DISTRITO DE CATACAOS
VICE PRESIDENTE DEL CONSEJO DIRECTIVO



VIOLETA RUESTA DE HERRERA
ALCALDESA DEL DISTRITO
DE CASTILLA
MIEMBRO DEL CONSEJO DIRECTIVO



MILTON NEYRA SIMBALA
ALCALDE DEL DISTRITO
DE LAS LOMAS
MIEMBRO DEL CONSEJO DIRECTIVO



CIPRIANO ZAPATA RAMOS
ALCALDE DEL DISTRITO
DE EL TALLAN
MIEMBRO DEL CONSEJO DIRECTIVO



JORGE SOSA FLORES
ALCALDE DEL DISTRITO DE CURA MORI
MIEMBRO DEL CONSEJO DIRECTIVO



FRANCISCO OJEDA RIOFRIO
ALCALDE DEL DISTRITO
DE TAMBOGRANDE
MIEMBRO DEL CONSEJO DIRECTIVO



CLAUDIO NAQUICHE MORE
ALCALDE DEL DISTRITO
DE LA ARENA
MIEMBRO DEL CONSEJO DIRECTIVO



VICENTE SEMINARIO SILVA
ALCALDE DEL DISTRITO
DE LA UNION
MIEMBRO DEL CONSEJO DIRECTIVO

CREACIÓN E IMPLEMENTACIÓN

El Instituto Vial Provincial Municipal de Piura fue creado, mediante Ordenanza Municipal N° 038-2008-C/ CPP de fecha 30 de Diciembre del año 2008, aprobada con Acuerdo de Concejo N° 306-2008-C/ CPP del 30 de Diciembre del año 2008.

En el mismo acto se aprobaron los Estatutos y se autoriza la firma del Convenio Marco de Adhesión entre la Municipalidad Provincial de Piura y Provias Descentralizado

02 de Marzo del 2009, se firma el Convenio Marco 179-2009/MTC, entre la Municipalidad Provincial de Piura y el Programa de Transporte Rural Descentralizado.



- 03 de Junio del 2011, se instala el Comité Directivo, se aprueban los Documentos de Gestión ROF, CAP, MOF y se designa al Gerente General .

-25 de Julio del 2011 mediante Resolución de Alcaldía N° 719-2011-A-MPP se aprueba Plan Vial Participativo.

- 26 de Agosto del 2011 mediante Oficio N° 2127-2011-MTC/21 declaran oficialmente implementado al IVPP.

- 01 de Setiembre del 2011 se implementa la Oficina IVPP, contando con equipos de cómputo, escritorios, estantes, impresora láser, cámara digital, cámara filmadora, cañón multimedia.



CREACIÓN E IMPLEMENTACIÓN

En Octubre Iniciamos el trabajo de elaboración de estudios de pre inversión de los siete caminos vecinales priorizados por los Alcaldes Distritales

Se vienen realizando talleres de motivación e involucramiento de los actores del IVPP con participación de las autoridades locales y líderes comunales.

Con fecha 11 de Noviembre se aprobaron el PEI- POI-PIA-TMI

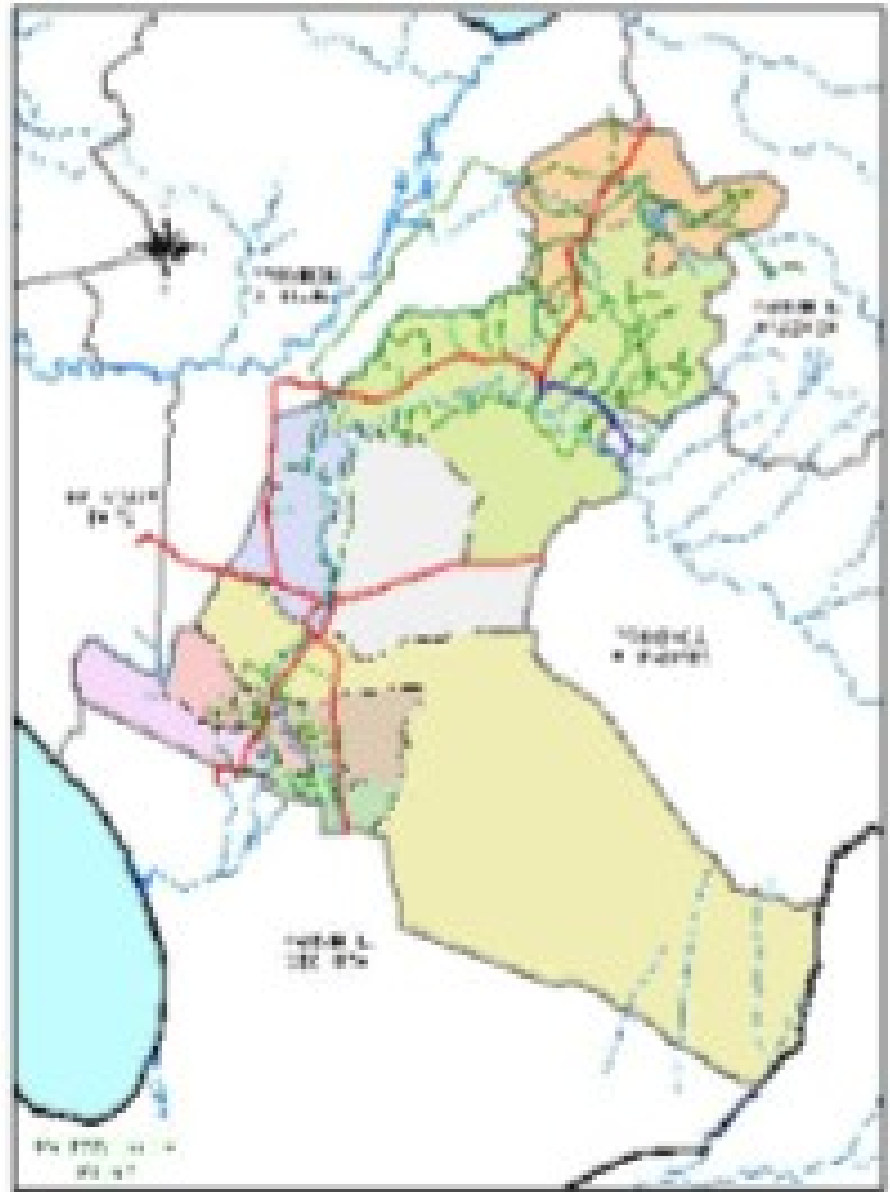
Con fecha 26 de Diciembre se ha adjudicado el primer camino de herradura "San Carlos- La Quebrada"-- Distrito de Tambo grande

Con la alcaldesa provincial y alcaldes distritales,- presidenta y miembros del Comité Directivo se viene coordinando con diferentes entidades gubernamentales en búsqueda del financiamiento para nuestros proyectos de caminos vecinales y estudios de mantenimiento periódico y rutinario.

FINALIDAD

El IVPP tiene por Finalidad Ejecutar la Gestión Vial de los Caminos Rurales en su Jurisdicción entendida como el Proceso de Planificar y Ejecutar las Acciones de Construcción, Rehabilitación, Mejoramiento y Mantenimiento de la Infraestructura Rural, de acuerdo a las Prioridades Establecidas en el Plan Vial Provincial Participativo y el Plan de Desarrollo de la Provincia en Alianza con los Alcaldes Distritales.





MUNICIPALIDAD PROVINCIAL DE PIURA
INVENTARIO VIAL GEORREFERENCIADO

MAPA N.º 1. DISTRIBUCIÓN GEOGRÁFICA Y DIVISIÓN POLÍTICA

FUENTE PROPIA
 IVPM

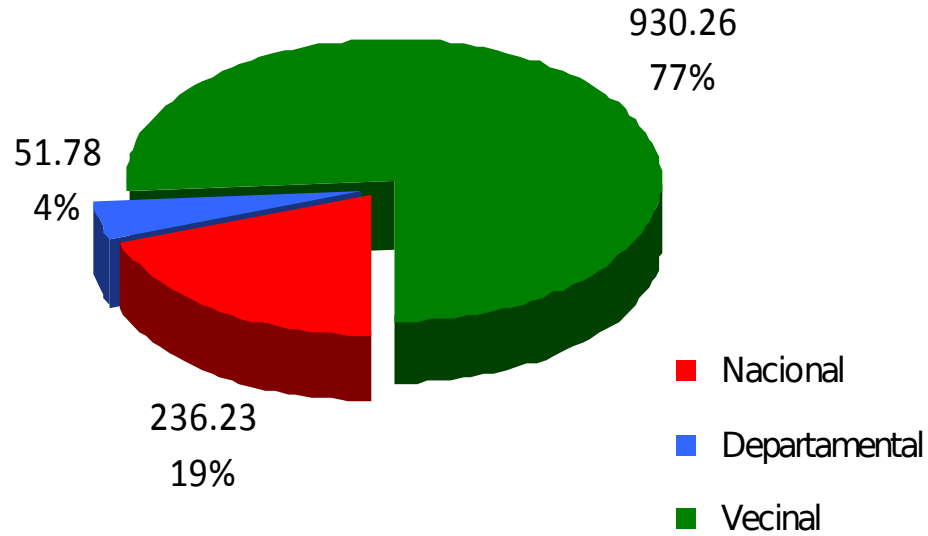
DIAGNOSTICO

REDES VIALES POR TIPO DE SUPERFICIE

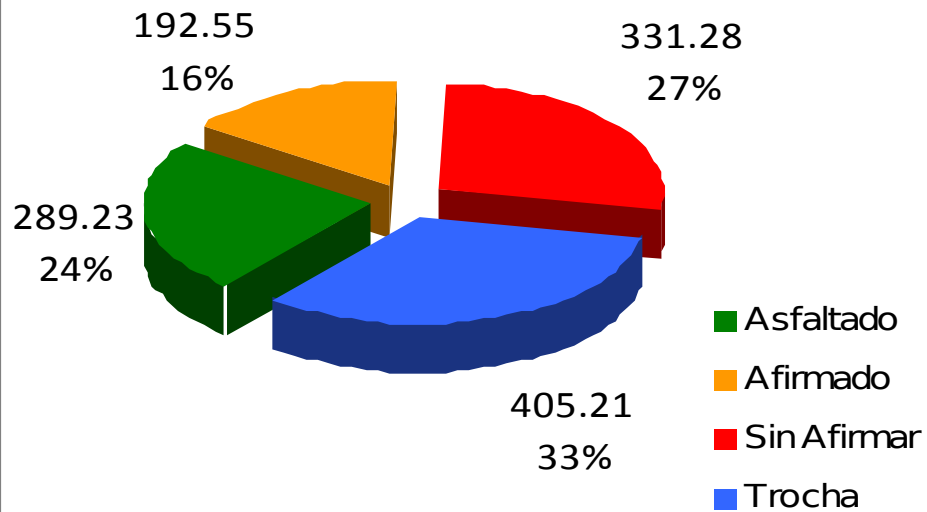
Ámbito / Red Vial	No. de Tramos	Longitud (Km.)	Longitudes por Tipo de Superficie de Rodadura							
			Asfaltado		Afirmado		Sin Afirmar		Trocha	
			Km.	%	Km.	%	Km.	%	Km.	%
Provincia Piura	115	1,218.27	289.23	23.74	192.55	15.81	331.28	27.19	405.21	33.26
Nacional	5	236.23	236.23	19.39						
Departamental	2	51.78	2.30	0.19	20.09	1.65	11.49	0.94	17.90	1.47
Vecinal	108	930.26	50.70	4.16	172.46	14.16	319.79	26.25	387.31	31.79
Vecinal Registrada	20	366.86	38.43	3.15	117.86	9.67	152.83	12.54	57.74	4.74
Vecinal no Registrada	88	563.40	12.27	1.01	54.60	4.49	166.96	13.71	329.57	27.05

FUENTE PROPIA
IVPMP

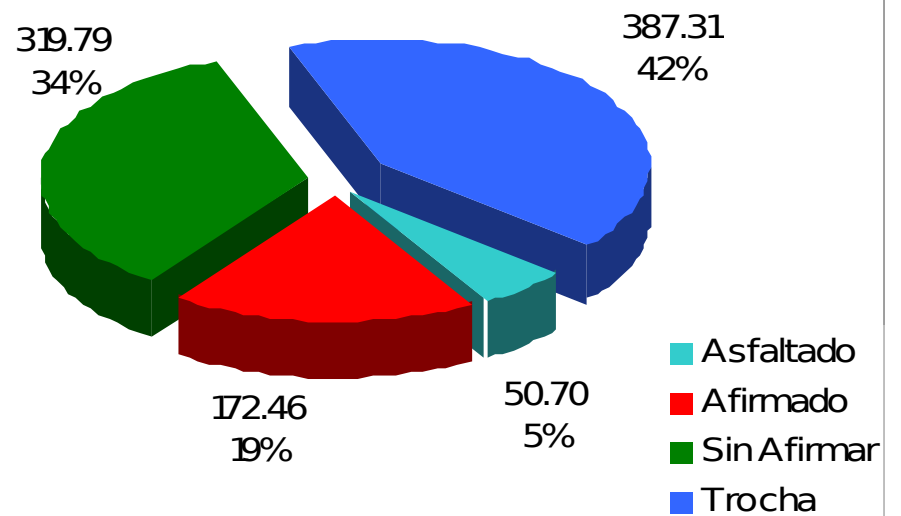
Red Vial Total de la Provincia de Piura



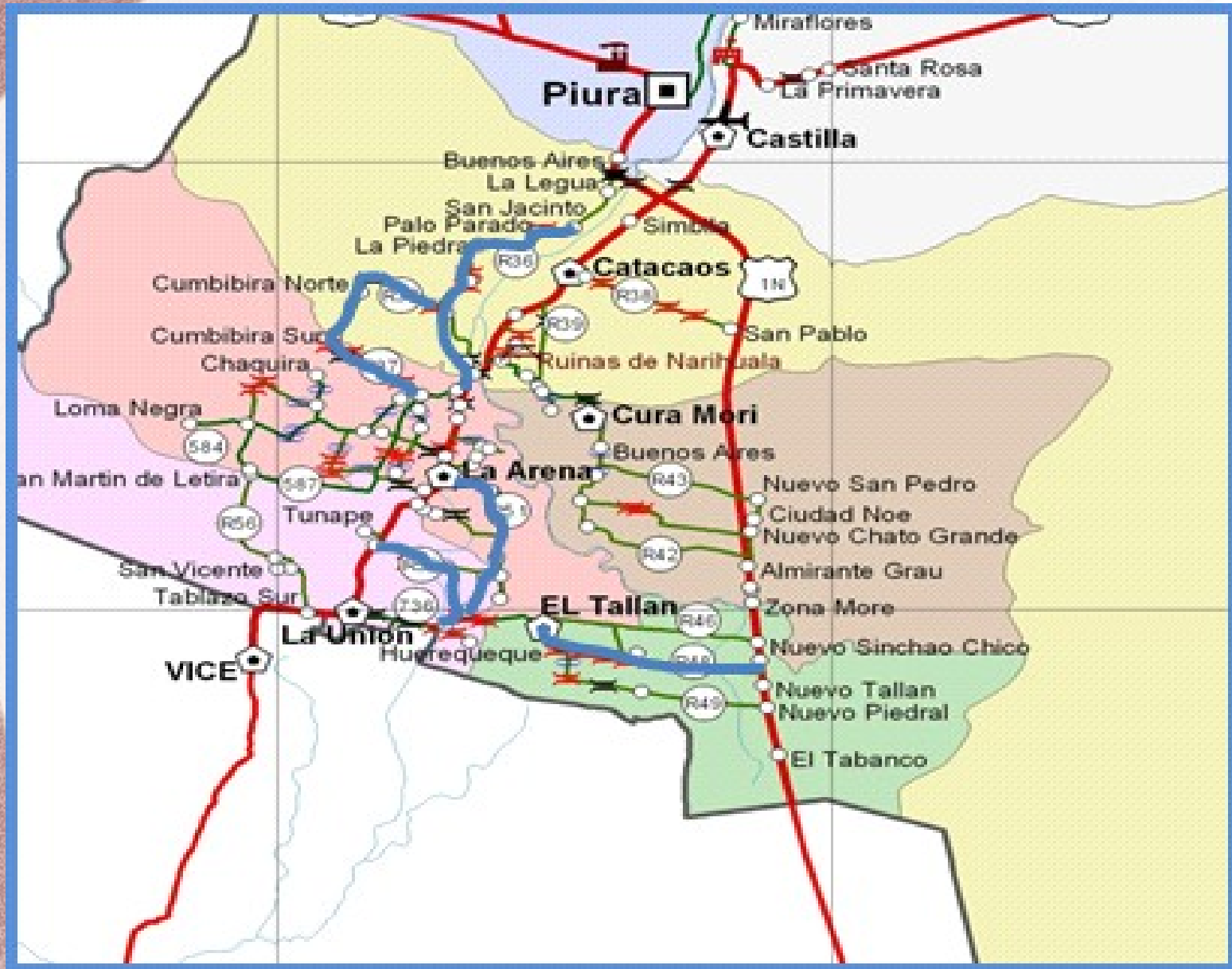
Longitudes (Km) por Tipo de Superficie de Rodadura para la Red Vial Total Provincia de Piura



Longitudes (Km) por Tipo de Superficie de Rodadura para la Red Vial Vecinal Provincia de Piura



PROYECTOS DE MEJORAMIENTO Y REHABILITACIÓN DE CAMINOS VECINALES – CATACAOS – LA ARENA – LA UNION – EL TALLAN



PROYECTOS DE MEJORAMIENTO Y REHABILITACIÓN DE CAMINOS VECINALES – TAMBOGRANDE – LAS LOMAS



RESUMEN DE INFLUENCIA DE LOS PROYECTOS DE INVERSIÓN

58 Centros Poblados que Benefician a 42200 pobladores con sus familias:

Ruta 36 Catacaos

- 1.San Jacinto
- 2.Palo Parado
- 3.La Piedra
- 4.Paredones
- 5.Monte Castillo
- 6.Mocara

Ruta 37 Catacaos

- 1.Monte Castillo
- 2.Buenos Aires de Cumbibira
- 3.Cumbibira Norte
- 4.Cumbibira Centro
- 5.Cumbibira Sur
- 6.Vichayal

Ruta 51 -52 La Arena

- 1.La Arena
- 2.Zona Navarro
- 3.Monte Grande
- 4.Chatito
- 5.Chatito Sur
- 6.San Juan del Chato

Ruta 48 El Tallan

- 1.El Tallan
- 2.Sinchao Chico
- 3.Nuevo Sinchao Chico
- 4.Zona Ventura
- 5.Nuevo Tallan
- 6.Nuevo Piedral
- 7.El Tabanco

Ruta 53 – 51 La Unión

- 1.La Unión
- 2.Dos Altos
- 3.Nueva Esperanza
- 4.Canizal Grande
- 5.Canizal Chico
- 6.La Escolástica
- 7.Monteredondo
- 8.Huerequeque

Ruta 582-15 Tambogrande

- 1.Cruceta
- 2.San Miguel
- 3.Jesús María
- 4.Total Bajo
- 5.Manco Capac
- 6.Palomino

Ruta 533 – 583

Las Lomas

- 1.Las Lomas
- 2.Palmeras
- 3.Las Peñitas
- 4.Pampa Elera Baja
- 5.Pampa Elera Alta
- 6.Chipillico

SE EJECUTARA 101,20 km (11% DE VÍAS INTEGRADORAS VECINALES EN LA PROVINCIA QUE INCLUYE PUENTES, PONTONES, BADENES, ALCANTARILLAS ANIVEL DE ASFALTO Y BLOQUETAS).

1.Ruta 36 Catacaos ==>	15,0 km
2.Ruta 37 Catacaos ==>	13,5 km
3.Ruta 51-52 La Arena ==>	14,0 km
4.Ruta 48 El Tallan ==>	10,0 km
5.Ruta 53-51 La Unión ==>	14,5 km
6.Ruta 582 – 15 Tambogrande ==>	16,2 km
7.Ruta 533 -583 Las Lomas ==>	<u>18,0 km</u>
TOTAL	101,20km



DISTRITO DE CATACAOS RUTA N° 36

Nombre del Proyecto “MEJORAMIENTO DEL CAMINO VECINAL INTEGRADOR DESDE SAN JACINTO, PALO PARADO, LA PIEDRA, PAREDONES, MONTE CASTILLO, MOCARA HASTA CARRETERA 1NK DEL DISTRITO DE CATACAOS, PROVINCIA DE PIURA”

- Departamento: PIURA
- Provincia: PIURA
- Distrito: CATACAOS
- Zona Geográfica: COSTA
- Horizonte del Proyecto: 10 años
- Beneficiarios: 4,500 p
- Longitud: 15 km
- Puente Mocara



DISTRITO DE CATACAOS RUTA N° 37

Nombre del Proyecto “MEJORAMIENTO DEL CAMINO VECINAL INTEGRADOR DESDE MONTE CASTILLO, BUENOS AIRES DE CUMBIBIRA, CUMBIBIRA NORTE, CUMBIBIRA CENTRO HASTA VICHAYAL DEL DISTRITO DE LA ARENA - CATACAOS, PROVINCIA DE PIURA”

- Departamento: PIURA
- Provincia: PIURA
- Distrito: CATACAOS
- Zona Geográfica: COSTA
- Horizonte del
- Proyecto: 10 años
- Beneficiarios: 3,500 p
- Longitud: 13,5 km



•DISTRITO DE LA ARENA RUTA N° 51 – 52

•Nombre del Proyecto “MEJORAMIENTO DEL CAMINO VECINAL INTEGRADOR DE LA ARENA DESDE LA RUTA 1NK, ZONA NAVARRO, MONTE GRANDE, CHATITO, CHATITO SUR, SAN JUAN DE CHATO DISTRITO DE LA ARENA, PROVINCIA DE PIURA”

- Departamento: PIURA
- Provincia: PIURA
- Distrito: LA ARENA
- Zona Geográfica: COSTA
- Horizonte del Proyecto: 10 años
- Beneficiarios: 5000p
- Longitud: 14 km.



•DISTRITO DEL TALLAN RUTA N° 48

Nombre del Proyecto: “MEJORAMIENTO DEL CAMINO VECINAL INTEGRADOR DESDE EL TALLAN, SINCHAO CHICO HASTA LA RUTA PANAMERICANA 1N QUE ARTICULA NUEVO SINCHAO CHICO, ZONA VENTURA, NUEVO TALLAN, NUEVO PIEDRAL Y EL TABANCO DEL DISTRITO DE EL TALLAN

- Departamento: PIURA
- Provincia: PIURA
- Distrito: EL TALLAN
- Zona Geográfica: COSTA
- Horizonte del Proyecto: 10 años
- Población Beneficiaria: 4000p
- Longitud: 10 km
- Obras de Arte: Baden



DISTRITO DE LA UNION RUTA N° 53 - 51

Nombre del Proyecto “MEJORAMIENTO DEL CAMINO VECINAL INTEGRADOR DE LA UNIÓN DESDE LA RUTA 1NK, CANIZAL GRANDE, CANIZAL CHICO, LA ESCOLÁSTICA, MONTE REDONDO HASTA LA RUTA R736 - DISTRITO DE LA UNIÓN”

- Departamento: PIURA
- Provincia: PIURA
- Distrito: LA UNION
- Zona Geográfica: COSTA
- Horizonte del Proyecto: 10 años
- Beneficiarios: 5,000 p
- Kilometro: 14.5 km
- Obras de arte



DISTRITO DE TAMBOGRANDE RUTA N° 582 - 15

Nombre del Proyecto **“MEJORAMIENTO DEL CAMINO VECINAL INTEGRADOR DESDE CRUCETA, SAN MIGUEL, JESÚS MARÍA TOTORAL BAJO, MANCO CAPAC, PALOMINO, HASTA CRUCE VEGA QUE EMPALMA CON CARRETERA TAMBOGRANDE-CHULUCANAS DEL DISTRITO DE TAMBOGRANDE”**

- Departamento: PIURA
- Provincia: PIURA
- Distrito: TAMBOGRANDE
- Zona Geográfica: COSTA
- Horizonte del Proyecto: 10 años
- Beneficiarios: 6,000 p
- Kilometro: 16,20 km
- Obras de arte Baden



DISTRITO DE LAS LOMAS RUTA N° 533 - 583

Nombre del Proyecto “MEJORAMIENTO DEL CAMINO VECINAL INTEGRADOR DE LAS LOMAS DESDE LAS LOMAS, PALMERAS, LAS PEÑITAS, PAMPA ELERA BAJA, PAMPA ELERA ALTA HASTA CHIPILLICO – DISTRITO DE LAS LOMAS”

- Departamento: PIURA
- Provincia: PIURA
- Distrito: LAS LOMAS
- Zona Geográfica: COSTA
- Horizonte del
- Proyecto: 10 años
- Beneficiarios: 5,500 p
- Kilometro: 18 km
- Obras de arte



Dificultades

- El IVPMP no cuenta con aporte económico alguno, salvo el de la Municipalidad Provincial de Piura.
- No cuenta con apoyo económico por parte de Provias Descentralizado, ni del Ministerio de Transporte y Comunicaciones.
- No cuenta con jefe de operaciones, solo con jefe de unidad fomuladora .
- No cuenta con equipo técnico en la elaboración de estudios de pre inversión, expedientes técnicos a nivel de obras, supervisión y ejecución de obras requeridos en el Plan Vial Provincial Participativo de Piura.
- No cuenta con financiamiento oportuno de transferencias, aportes, donaciones etc., que permitan solventar gastos operativos, de inversión y mantenimiento.
- Las remuneraciones son asignadas por la Municipalidad Provincial, lo que ocasiona demoras en cancelación de honorarios profesionales de personal del IVPP
- **No** cuenta con unidad movil, salvo el apoyo de la municipalidad provincial y distritales



GRACIAS

